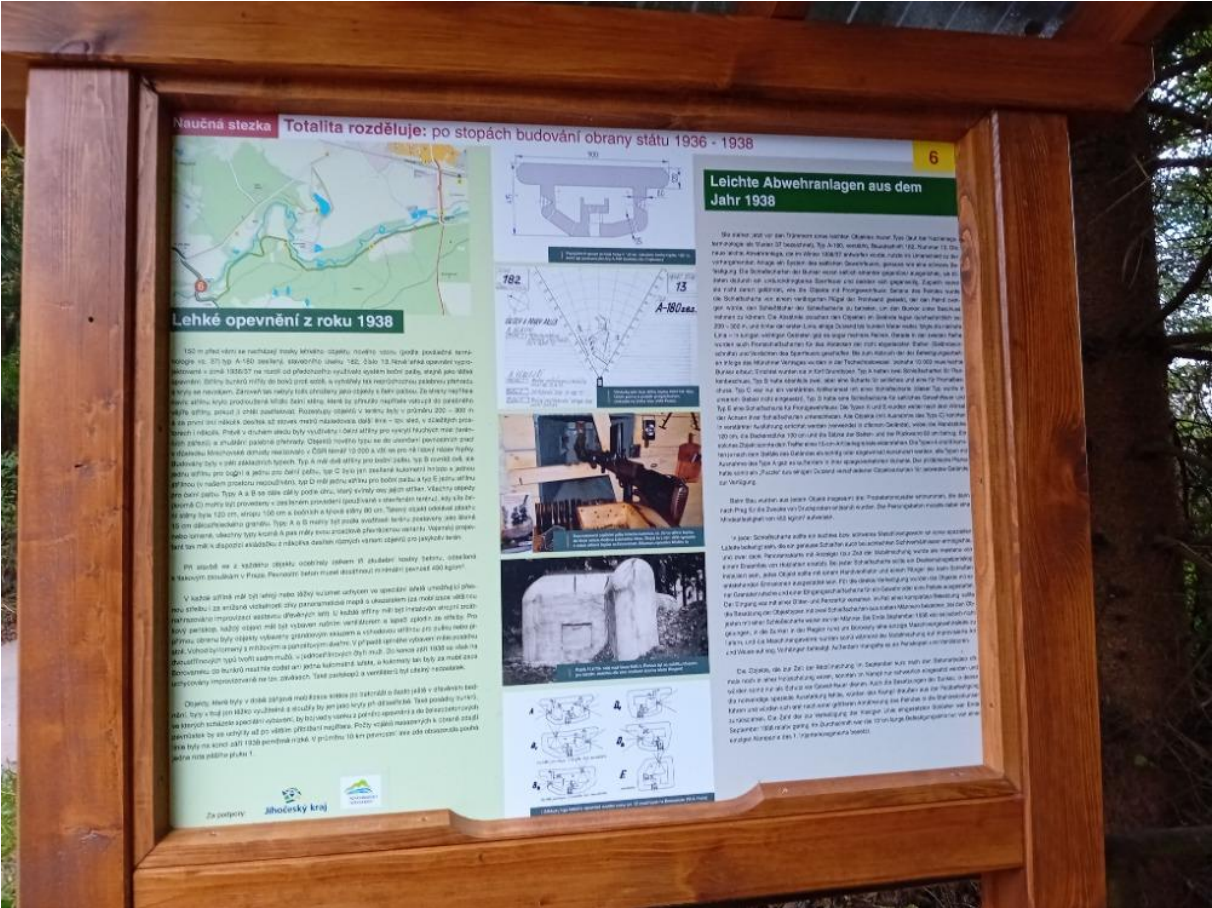


Fotodokumentace naučné stezky Totalita rozděljuje – demokracie spojuje







Naučná stezka

Totalita rozdéluje: po stopách budování obrany státu 1936 - 1938

6



Leichte Abwehranlagen aus dem Jahr 1938

Die Anlage ist von drei Typen aus dem Jahre 1938... Die Anlage ist von drei Typen aus dem Jahre 1938... Die Anlage ist von drei Typen aus dem Jahre 1938...

Lehke opevnění z roku 1938

150 m před ústím se nachází trasy... Lehke opevnění z roku 1938... Lehke opevnění z roku 1938...



Pro stavbu se zvažovaly... Pro stavbu se zvažovaly... Pro stavbu se zvažovaly...

V každé opevnění... V každé opevnění... V každé opevnění...

Opevnění bylo... Opevnění bylo... Opevnění bylo...



Stejně jako... Stejně jako... Stejně jako...

V roce... V roce... V roce...

Die Anlage... Die Anlage... Die Anlage...







Neuhausn stezka Totalita rozděluje po slopách bucování borany státu 1936 - 1938



Nacistická okupace v Borovanech

První okupace v Borovanech proběhla v roce 1938, kdy byla obec obsazena německými vojsky. Po druhé světové válce se obec vrátila pod československou správu. V roce 1938 byla obec obsazena německými vojsky. Po druhé světové válce se obec vrátila pod československou správu. V roce 1938 byla obec obsazena německými vojsky. Po druhé světové válce se obec vrátila pod československou správu.



Besetzung durch die Nazis in Borovany

Die Besetzung durch die Nazis erfolgte im Jahr 1938, als die tschechoslowakische Armee die Region einnahm. Die Besetzung wurde durch die deutsche Wehrmacht durchgeführt. Die Besetzung wurde durch die deutsche Wehrmacht durchgeführt. Die Besetzung wurde durch die deutsche Wehrmacht durchgeführt.



Nacistická okupace v Borovanech

Časová osa událostí v Borovanech od vzniku republiky do roku 1938. V roce 1938 byla Borovany obsazeny nacisty. V roce 1945 byla osvobozena. V roce 1948 byla znárodněna. V roce 1989 byla obnovena samostatná obec. V roce 2002 byla obnovena obec Borovany.

Mapa ukazuje území Borovany a jeho vztah k okolním obcím. V roce 1938 byla Borovany obsazeny nacisty. V roce 1945 byla osvobozena. V roce 1948 byla znárodněna. V roce 1989 byla obnovena samostatná obec. V roce 2002 byla obnovena obec Borovany.



Fotografie z období nacistické okupace Borovany.



Fotografie z období nacistické okupace Borovany.



Portrét významné osobnosti z Borovany.

Besetzung durch die Nazis in Borovany

Die Besetzung Borovany durch die Nazis erfolgte am 15. September 1938. Die Besetzung wurde durch die Wehrmacht durchgeführt. Die Besetzung wurde durch die Wehrmacht durchgeführt. Die Besetzung wurde durch die Wehrmacht durchgeführt.

Die Besetzung Borovany durch die Nazis erfolgte am 15. September 1938. Die Besetzung wurde durch die Wehrmacht durchgeführt. Die Besetzung wurde durch die Wehrmacht durchgeführt. Die Besetzung wurde durch die Wehrmacht durchgeführt.

Die Besetzung Borovany durch die Nazis erfolgte am 15. September 1938. Die Besetzung wurde durch die Wehrmacht durchgeführt. Die Besetzung wurde durch die Wehrmacht durchgeführt. Die Besetzung wurde durch die Wehrmacht durchgeführt.


Die Besetzung Borovany durch die Nazis erfolgte am 15. September 1938. Die Besetzung wurde durch die Wehrmacht durchgeführt. Die Besetzung wurde durch die Wehrmacht durchgeführt. Die Besetzung wurde durch die Wehrmacht durchgeführt.

Die Besetzung Borovany durch die Nazis erfolgte am 15. September 1938. Die Besetzung wurde durch die Wehrmacht durchgeführt. Die Besetzung wurde durch die Wehrmacht durchgeführt. Die Besetzung wurde durch die Wehrmacht durchgeführt.

Die Besetzung Borovany durch die Nazis erfolgte am 15. September 1938. Die Besetzung wurde durch die Wehrmacht durchgeführt. Die Besetzung wurde durch die Wehrmacht durchgeführt. Die Besetzung wurde durch die Wehrmacht durchgeführt.



Naučná stezka **Totalita rozděluje: po stopách budování celního státu 1936 - 1938** 3



Obrana Borovan v roce 1938




Časopisní článek z roku 1938 popisuje situaci v Borovanech. V roce 1938 byla v Borovanech vybudována celní stanice, která měla sloužit jako obranná linie proti nepříteľi. V roce 1938 byla v Borovanech vybudována celní stanice, která měla sloužit jako obranná linie proti nepříteľi. V roce 1938 byla v Borovanech vybudována celní stanice, která měla sloužit jako obranná linie proti nepříteľi.



V roce 1938 byla v Borovanech vybudována celní stanice, která měla sloužit jako obranná linie proti nepříteľi. V roce 1938 byla v Borovanech vybudována celní stanice, která měla sloužit jako obranná linie proti nepříteľi.

Die Verteidigung von Borovany im Jahr 1938

Článek se zabývá obranou Borovan v roce 1938. V roce 1938 byla v Borovanech vybudována celní stanice, která měla sloužit jako obranná linie proti nepříteľi. V roce 1938 byla v Borovanech vybudována celní stanice, která měla sloužit jako obranná linie proti nepříteľi.

V roce 1938 byla v Borovanech vybudována celní stanice, která měla sloužit jako obranná linie proti nepříteľi. V roce 1938 byla v Borovanech vybudována celní stanice, která měla sloužit jako obranná linie proti nepříteľi.



Nautčné značka Totalita rozděluje: po stopách budování koncentračního tábora 1938 - 1939

Padlý obránce Martin Machtl

Der gefällige Landesverteidiger Martin Machtl

Die Informationen über den Helden der Erde, einen der Helden der ersten Weltkriege, sind in der Geschichte der Mauthausen-Konzentrationslager und der Geschichte der Mauthausen-Konzentrationslager zu finden. Die Informationen über den Helden der Erde, einen der Helden der ersten Weltkriege, sind in der Geschichte der Mauthausen-Konzentrationslager und der Geschichte der Mauthausen-Konzentrationslager zu finden. Die Informationen über den Helden der Erde, einen der Helden der ersten Weltkriege, sind in der Geschichte der Mauthausen-Konzentrationslager und der Geschichte der Mauthausen-Konzentrationslager zu finden.

Die Informationen über den Helden der Erde, einen der Helden der ersten Weltkriege, sind in der Geschichte der Mauthausen-Konzentrationslager und der Geschichte der Mauthausen-Konzentrationslager zu finden. Die Informationen über den Helden der Erde, einen der Helden der ersten Weltkriege, sind in der Geschichte der Mauthausen-Konzentrationslager und der Geschichte der Mauthausen-Konzentrationslager zu finden.

Die Informationen über den Helden der Erde, einen der Helden der ersten Weltkriege, sind in der Geschichte der Mauthausen-Konzentrationslager und der Geschichte der Mauthausen-Konzentrationslager zu finden. Die Informationen über den Helden der Erde, einen der Helden der ersten Weltkriege, sind in der Geschichte der Mauthausen-Konzentrationslager und der Geschichte der Mauthausen-Konzentrationslager zu finden.



Lehké opevnění z roku 1936

První obranná linie před ČSFR se táhla od r. 1936 přes území Prahy, kde byla postavena obranná linie zvaná "Linie A". Tato linie byla postavena v rámci plánů na obranu státu před možnou invazí ze strany ČSFR. V rámci této linie byly postaveny různé typy lehkých opevnění, které měly sloužit jako první obranná linie v případě útoku ze strany ČSFR.

Mezi tyto lehké opevnění patřily například: jednoduché betonové bunkry, které byly postaveny v různých úhlech a výškách, aby poskytl ochranu vojákům. Tyto bunkry byly často vybaveny kulovými otvory a malými okny. Dalšími typy opevnění byly například: jednoduché betonové stěny, které byly postaveny v různých úhlech a výškách, aby poskytl ochranu vojákům.

Lehké opevnění z roku 1936 bylo postaveno v rámci plánů na obranu státu před možnou invazí ze strany ČSFR. Tyto opevnění byly postaveny v různých úhlech a výškách, aby poskytl ochranu vojákům. Tyto opevnění byly často vybaveny kulovými otvory a malými okny. Dalšími typy opevnění byly například: jednoduché betonové stěny, které byly postaveny v různých úhlech a výškách, aby poskytl ochranu vojákům.

Na obrázku vlevo je zobrazen plán obranné linie z roku 1936, který ukazuje umístění různých typů lehkých opevnění. Na obrázku vpravo je zobrazen pohled na jedno z těchto opevnění, které bylo postaveno v rámci plánů na obranu státu před možnou invazí ze strany ČSFR.

Na obrázku vpravo je zobrazen pohled na jedno z těchto opevnění, které bylo postaveno v rámci plánů na obranu státu před možnou invazí ze strany ČSFR. Tyto opevnění byly postaveny v různých úhlech a výškách, aby poskytl ochranu vojákům.

Na obrázku vpravo je zobrazen pohled na jedno z těchto opevnění, které bylo postaveno v rámci plánů na obranu státu před možnou invazí ze strany ČSFR. Tyto opevnění byly postaveny v různých úhlech a výškách, aby poskytl ochranu vojákům.



Leichte Befestigungsanlagen aus dem Jahr 1936

Die ersten Verteidigungslinien vor der Tschechoslowakei wurden im Jahr 1936 im Rahmen der Pläne zur Verteidigung des Landes gegen eine mögliche Invasion aus dem Norden errichtet. Diese Linien bestanden aus verschiedenen Typen von leichten Befestigungsanlagen, die in verschiedenen Winkeln und Höhen errichtet wurden, um die Soldaten zu schützen.

Zu diesen leichten Befestigungsanlagen gehörten: einfache Betonbunker, die in verschiedenen Winkeln und Höhen errichtet wurden, um die Soldaten zu schützen. Diese Bunker waren oft mit Schusslöchern und kleinen Fenstern ausgestattet. Ein weiterer Typus dieser Anlagen waren einfache Betonmauern, die in verschiedenen Winkeln und Höhen errichtet wurden, um die Soldaten zu schützen.

Die leichten Befestigungsanlagen zogen sich über das gesamte Gebiet der Tschechoslowakei hin. Diese Anlagen waren oft mit Schusslöchern und kleinen Fenstern ausgestattet. Ein weiterer Typus dieser Anlagen waren einfache Betonmauern, die in verschiedenen Winkeln und Höhen errichtet wurden, um die Soldaten zu schützen.

Die leichten Befestigungsanlagen zogen sich über das gesamte Gebiet der Tschechoslowakei hin. Diese Anlagen waren oft mit Schusslöchern und kleinen Fenstern ausgestattet. Ein weiterer Typus dieser Anlagen waren einfache Betonmauern, die in verschiedenen Winkeln und Höhen errichtet wurden, um die Soldaten zu schützen.

Die leichten Befestigungsanlagen zogen sich über das gesamte Gebiet der Tschechoslowakei hin. Diese Anlagen waren oft mit Schusslöchern und kleinen Fenstern ausgestattet. Ein weiterer Typus dieser Anlagen waren einfache Betonmauern, die in verschiedenen Winkeln und Höhen errichtet wurden, um die Soldaten zu schützen.

Die leichten Befestigungsanlagen zogen sich über das gesamte Gebiet der Tschechoslowakei hin. Diese Anlagen waren oft mit Schusslöchern und kleinen Fenstern ausgestattet. Ein weiterer Typus dieser Anlagen waren einfache Betonmauern, die in verschiedenen Winkeln und Höhen errichtet wurden, um die Soldaten zu schützen.

Je podporou Jihočeský kraj





Naučná stezka Totalita rozděluje: po stopách budování obrany státu 1936 - 1938



Borovany koncem 30. let

Historická fotografie z konce 30. let 20. století, která ukazuje výhled z Borovan. V pozadí je vidět les a v popředí se nachází několik domů a stromů. Fotografie je v černobíle a má historický vzhled.

Na místě dnešního Borovan v roce 1938 stála osada, která byla součástí vojenského újezdu. Osada byla postavena v rámci budování obrany státu a sloužila jako základna pro vojsko. V roce 1938 byla osada rozšířena a přibrala další domy a budovy. V roce 1938 byla osada přejmenována na Borovany.

Osada byla postavena v rámci budování obrany státu a sloužila jako základna pro vojsko. V roce 1938 byla osada rozšířena a přibrala další domy a budovy. V roce 1938 byla osada přejmenována na Borovany.



Fotografie z Borovan z konce 30. let 20. století.



Fotografie z Borovan z konce 30. let 20. století.



Borovany Ende der 30er Jahre

Historische Fotografie aus dem Ende der 1930er Jahre, die einen Blick von Borowan zeigt. Im Hintergrund ist ein Wald zu sehen, im Vordergrund befinden sich einige Häuser und Bäume. Die Fotografie ist in Schwarz-Weiß und hat einen historischen Charakter.

Am Standort des heutigen Borowan im Jahr 1938 stand eine Siedlung, die Teil des Militärschutzgebietes war. Die Siedlung wurde im Rahmen des Aufbaus der Landesverteidigung errichtet und diente als Basis für die Truppen. Im Jahr 1938 wurde die Siedlung erweitert und um weitere Gebäude und Anlagen vergrößert. Im Jahr 1938 wurde die Siedlung in Borowan umbenannt.

Die Siedlung wurde im Rahmen des Aufbaus der Landesverteidigung errichtet und diente als Basis für die Truppen. Im Jahr 1938 wurde die Siedlung erweitert und um weitere Gebäude und Anlagen vergrößert. Im Jahr 1938 wurde die Siedlung in Borowan umbenannt.

Die Siedlung wurde im Rahmen des Aufbaus der Landesverteidigung errichtet und diente als Basis für die Truppen. Im Jahr 1938 wurde die Siedlung erweitert und um weitere Gebäude und Anlagen vergrößert. Im Jahr 1938 wurde die Siedlung in Borowan umbenannt.

zpravouajských měsíci vyjmeme...
že válka již vypukla, ale nebylo tomu tak. V továrně Calofrig totiž vypukl požár skladiště izolačního materiálu. Místní hasiči tak mohli alespoň vyzkoušet nově zakoupenou stříkačku. Borovanská kronika květnové události zachycuje takto: „Dne 21. května záhy ráno vzrušeno bylo obyvatelstvo náhlým povoláním některých záložníků přidělených k útvarům SOS - Stráž obrany státu, kteří byli na četnické stanici vyzbrojeni a posláni k obsazení hranic. Bylo totiž cizí výzvědnou službou prozrazeno, že Německo má na hranicích vojsko a chce obsadit Československo. Z toho povstalo velké vzrušení obyvatelstva. Také několik záložníků bylo ihned povoláno. Brzy však vše šlo svým pořádkem, když napětí válečné polevilo.“

Podobnou událostí bylo dne 7. srpna 1938 odhalení pomníku padlým v 1. světové válce. Akt odhalení vyzněl jednoznačně jako protest proti hrozící válce a vyjádřil odhodlání k obraně republiky. Na slavnosti odhalení se opět podílela armáda a tentokrát se zúčastnil i brig. generál Bedřich Neumann - velitel 5. pěší divize. Obě mobilizace v roce 1938 měly vliv nejen na brance z Borovan, ale i na civilní obyvatele, kteří (obvykle nadšeně) chodili pomáhat při obranných přípravách. Pracovalo se horečně, neboť lidé věřili, že válka přijde co nevidět. Záříjová mobilizace vzbuzovala v obyvatelstvu kolem pevnostní linie naději, že spravedlnosti bude učiněno zadost. Jisté stejně časté byly ale i pocity strachu z nejjisté budoucnosti a obav o své domovy a životy své i blízkých. Ovšem každodenní život stále pokračoval dál.

Místo, kde právě stojíme, je spojeno i se samotnou výstavbou opevnění. Právě sem na zdejší nádraží byl totiž dopravován materiál pro stavbu okolních úseků 182 a 183. Velitel Vojenského stavebního dozoru (VSD) v úseku 183 škpt. Bedřich Kramosil (později major) byl ubytován po dobu svého působení v Borovanech nedaleko v Petříkově vile čp. 207. Na opačné straně silnice dále vidíme bývalý hostinec Sýmalka, kde bylo od jara do podzimu 1938 ubytováno mužstvo VSD 183.

Za podpory:



Borovanští muži povoláni