

NOVOHRADSKO
DOUDLEBSKO



Turistické noviny

www.novohradsko-doudlebsko.cz

Průvodce pro všechny, kteří chtějí objevovat, poznávat a užívat si krajinu plnou skrytých příběhů vzdálené i nedávné historie.

NOVINKY A TIPY PRO NÁVŠTĚVNÍKY ZDALEKA I ZBLÍZKA

Stalo se již běžnou praxí, že v turistických novinách přinášíme řadu novinek a tipů na výlety, kterými si můžete zpestřit pobyt v naší turistické oblasti. Nejinak je tomu i letos. Stačí se podívat na obsah a zřejmě noviny prolistovat a bude jasné, že nabídka pro letošní rok je opravdu bohatá. Celý rok je navíc zářmován do řady historických výročí, které se naší turistické oblasti velmi těsně dotýkají. Jen namátkou můžeme uvést 600 let od úmrtí Jana Žižky z Trocnova, 200 let od získání povolení ke stavbě koněspřežní železnice, 35 let od pádu železné opony a 20 let od vstupu České republiky do Evropské unie. Z těchto výše uvedených výročí je pro naši současnost asi nejdůležitější pád železné opony, protože tato událost mimo jiné znamenala svobodu pohybu po významné části naší turistické oblasti, po Novohradských horách. Užijte si tuto svobodu i Vy, vážení návštěvníci, a myslete prosím i na to, že ke svobodě patří i zodpovědné chování. Třeba k přírodě, kterou budete na svých toulkách procházet.

Šťastnou cestu a hodně pěkných zážitků Vám přeje destinační spolek Novohradsko-Doudlebsko.

Obsah

Poutní místo Římov v novém šatu	1
Galerie Římov	2
Navštivte město Velešín	3
Vývoj opevnění v lokalitě Strahov	3
Koněspřežní železnice znovu ožívá	4
Hrad Velešín opět zpřístupněn	5
Za tajemným hyalitem na hrad Nové Hradky ...	6
Galerie Koželužna Nové Hradky	6
Novohradské muzeum s hravým dvorkem a čertovským sklepením	7
Na kole za poznáním do okolí N. Hradů	8
Klášteř Borovany	9
Za zážitky do Zoo Dvorec	10
Borovanský mlýn – půda plná pohádek	11
Velké prázdninové putování 2024	11
Svinenské léto	12
Novohradský horolezec	18
Via Czechia	18
Rozhledna Hradištský vrch – a její dvě sestry	19
Stará Zemská cesta od Malše k Dunaji	19
Cyklotrasa přes Polušku	20
Poluška – schovaný kout naší oblasti	20
Kamenný Újezd	21
Když lazebná nestačí	22
Pivo na kolo nepatří, ale	22
Kdo hledá, ten najde	23
Historie 20. století a železná opona	23
Kulturní akce Novohradsko-Doudlebsko	24

Poutní místo Římov v novém šatu

V roce 2023 byla dokončena rozsáhlá rekonstrukce poutního areálu v Římově i celé pašijové cesty. Tento poutní komplex v jižních Čechách u řeky Malše je poutním místem, které současně ilustruje i zprostředkuje křesťanskou víru tak, jak ji vyznávali naši předci v době barokní.

Období přípravy na příchod Ježíše Krista je reprezentováno kaplí Panny Marie, která je kopií domku Panny Marie z Loreta, potažmo z Nazareta. Tento domek podle tradice stával v místě bydliště Panny Marie, byl svědkem jejího panenického početí Božího Syna a místem Ježíšova dětství, které prožil s Pannou Marií a se svým pěstounem svatým Josefem. Stavba se v noci na 10. prosinec 1294 ocitla v italském Loretu. Zde se stala vyhledávaným poutním místem. Kopie italské Lorety se od 17. století začaly stavět po celé Evropě.

Římovská Loreta, postavená v roce 1650, se od ostatních téměř identických Svatých chýší liší tím, že je tematicky spojena s pašijovou cestou z let 1658–1661, vinoucí se v okolní krajině. Pašijová cesta se svými dvaceti pěti kaplemi a kapličkami

s náměty jednotlivých událostí umučení Ježíše Krista se stala tím, čím poutní místo dosud přitahuje množství návštěvníků. Jednotlivá zastavení jsou od sebe tak daleko, aby to poměrově odpovídalo vzdálenostem těchto událostí v Jeruzalémě. Tím má poutník možnost vžít se do příběhu Kristova utrpení, smrti a pohřbení. Když prochází šestikilometrovou cestou, jako by sám putoval do Svaté země a setkal se s trpícím Spasitelem. Kristovo zadostiučinění za hříchy, které vykonal svým utrpením, je totiž klíčovou událostí dějin spásy. To byl také záměr tvůrce poutního místa, jezuitského řeholního bratra Jana Gurreho, kterému se roku 1626 zjevil Ježíš Kristus a Panna Maria.

Inspirace shůry jej vedla k vybudování tohoto místa, kde se země snoubí s nebem.

pokračování na další straně





K římovskému poutnímu místu patří ještě kostelík zasvěcený Duchu svatému z roku 1710. Výběrem tohoto patrona se vhodně doplňuje tematika poutního místa. Událost seslání Ducha svatého, jak ji popisuje biblická kniha Skutků apoštolských, je považována za dovršení procesu vzniku Církve jako instituce, která má působením Ducha svatého zprostředkovat Kristovo poslání až do dnešních dob.

Římovské poutní místo ztělesňuje svou architekturou koncept „Bible chudých“, svatého divadla, které pomocí obrazů oživuje příběhy z dějin spásy. Návštěvou těchto míst se může věřící v duchu přenést do Jeruzaléma. Ojedinělým způsobem oslavují a znázorňují tajemství Boží. Kdybychom

se ptali, kterému světci nebo jakému tajemství je poutní komplex v Římově věnován, nejhodnější by bylo odpovědět, že se zde prolínají celé dějiny spásy.

Kaple pašijové cesty jsou v současné době postupně osazovány kopiemi soch. Slavnostní znovuvysvěcení se sice plánuje na 5. květen 2024, ale už nyní můžete navštívit Římov a vidět opravené kapličky, kostel, ambity a Loretu.

Poutní areál je denně otevřen od 9:00 do 15:00. Nedělní mše svatá bývá od 8:30. Turistickou prohlídku je možné si domluvit u správy farnosti.

Více informací na www.farnostirimov.cz.

SRDEČNĚ ZVEME I NA LETOŠNÍ POUTĚ (MŠE SVATÉ JSOU SLOUŽENY VŽDY OD 7:00, 9:00 A 11:00):

- » V neděli 5. května o svátku Nalezení Svatého Kříže proběhne jarní pouť s Mons. Vlastimilem Kročilem, biskupem českobudějovickým.
- » V neděli 7. července o svátku Navštívení Panny Marie se bude konat letní pouť a oslavíme výročí posvěcení Lorety.
- » V neděli 15. září o svátku Povýšení Svatého Kříže se uskuteční podzimní pouť.

Náměstí Jana Gurreho, 373 24 OÚ Římov

GALERIE ŘÍMOV – GALERIJNÍ PLÁN 2024

Šumava; fotografie

J. Plachý

3. 5. - 28. 5.

Obrazy; společná výstava

P. Dvořáková Haisová,
J. Kubešová Kalinová

31. 5. - 23. 6.

Husité; sochy a kresby k 600. výročí úmrtí Jana Žižky z Trocnova

Karel a Miroslav Zentnerovi

28. 6. - 21. 7.

Sculpted Dreams; výběr z tvorby scénografky

Gabriela Týlešová

26. 7. - 18. 8.

Černá Madona; obrazy

Kamila Zemková

24. 8. - 15. 9.

Krajiny; obrazy

Karel Řepa

20. 9. - 13. 10.

GALERIJNÍ PROFIL:

Galerie obce Římov funguje za podpory kulturní a sociální komise Římov a nabízí kulturní program pro římovské občany, turisty i poutníky z daleka...

Připravuje výstavy pro širokou veřejnost, navazuje dialog s významnými umělci, podporuje edukaci s dětmi a program pro seniory, zajímá se o okolní regiony. Spolupracuje s farností Římov, ZŠ a MŠ Římov, MAS Pomalší a místními spolky...

Galerie nabízí možnosti setkávání při výstavách, koncertech na Plácku před Galerií, pořádá besedy, projekce a instalace, příležitostně i v Muzeu poutnictví. Součástí činnosti Galerie jsou i sousedská setkání komunitního charakteru, např. výměnná knihovnička, výtvarné dílny, čtení i pletení...

V prostoru Galerie působí infocentrum, je zde možnost coworkingu, používání wi-fi a k osvěžení káva... Během roku se vytvoří přehledný profil i na sociálních sítích.

Kontakt:
kulturarimov@centrum.cz
MgA Pavla Tichá
732 500 786

Vernisáž výstav vždy v pátek, v den zahájení výstavy, od 17 h s možností hudebního doprovodu.

Úterky v Galerii: setkání 1x za 14 dní od 19 h, kulturní program.

Jednorázové akce: budou upřesněny na plakátech.

MUZEUM ROUBENKA

expoze ŘÍMOVSKÉ MAŠINKY

T: +420 607 932 294
- Grimmová,
T: +49 160 970 67 915
- Höchtl



VEŘEJNÉ TÁBOŘIŠTĚ KEMP HAMR

- » Stání pro karavany i stany
- » Možnost koupání, vhodné i pro děti
- » Občerstvení
- » Turistická trasa i cyklotrasa

Otevírací doba:

Červen, září – víkendy a podle počasí
Červenec–srpen – 9.00–22.00
Ceník na www.rimov.cz
Provozovatel: Jiří Moravec, tel.: 607 783 463



2,5 km
od Říмова

Navštivte město Velešín – centrální místo malebného mikroregionu Pomalší

Město Velešín vás zve na zajímavý výlet po svém okolí. Než začnete procházku po městě, doporučujeme navštívit velešínské infocentrum, které se nachází v horní části náměstí v objektu bývalého kostela sv. Filipa a Jakuba.

V našem infocentru získáte užitečné informace všeho druhu (propagační materiály) nejen o městě Velešín a jeho okolí, ale také o malebném mikroregionu Pomalší, v jehož středu se nacházíme. Zde můžete navštívit nejen městské muzeum, ale také si domluvit i další prohlídku historického objektu domu U Kantůrků, který se nachází v dolní části náměstí. Zde najdete dvě stálé expozice: Naivní svět malířů manželů Šítalových, Rožmberskou lazebnu a černou

kuchyni s pecí na chleba. Stálá výstava manželů Šítalových vás seznámí s jejich celoživotní tvorbou a specifickým pohledem na svět. Rožmberská lazebna nabízí návštěvníkům možnost lépe poznat, jak to chodilo s koupáním ve středověku, a to nejen prostřednictvím autentických prostor společně s vybavením, ale také pomocí interaktivních prvků, které jsou nedílnou součástí expozice.

Další historickou památkou v blízkém okolí Velešína je pozůstatek koněspřežní železnice,

kteřá se nachází u vlakové zastávky Velešín. Na konci trasy najdete repliku drážního tělesa koněspřežky, kde si pomocí virtuální reality můžete prohlédnout příjezd kočáru. Až se rozhodnete opustit Velešín, doporučujeme zastavit se na druhém břehu římovské přehrady, směrem na obec Svatý Jan nad Malší. Zde se nachází hrad Velešín. Nabízí se zde nádherný výhled na široké okolí a díky nově postavené lávce se snadno dostanete přes hradní příkop k pozůstatkům hradní kaple a věže.

Na závěr si vás dovolujeme pozvat na naše akce, které se konají jak ve Velešíně, tak v jeho blízkém okolí. Další informace o konání těchto akcí najdete v rubrice Kulturní akce Novohradsko-Doudlebsko nebo na www.kicvelesin.cz.



Těšíme se na Vaši návštěvu v našem regionu.



Vývoj opevnění v lokalitě Strahov

S místem, které od dávných dob sloužilo k obranným účelům různými druhy opevnění, seznamuje tato stezka na svých šesti zastaveních:

- 1) Doba bronzová (Kamenná věž); 2) Hradiště Strahov + civilní využití;
- 3) Raný středověk; 4) Doba hradištní; 5) Bunkry; 6) Hradiště Strahov + civilní využití.



Podle archeologických nálezů je toto místo osídleno od pradávna. Můžeme se jen domýšlet, jakou roli Strahov (zřejmě odvozenina od slova strážit) hrál v životech našich předků. Sloužil jako ochrana obchodní stezky, jako útočiště pro okolní lid, nebo jako správní středisko? To naprosto přesně nevíme...

Co ale víme, je, že už od dob prvních osadníků před tisíci lety bylo na příhodných místech budováno opevnění proti případným útočníkům. Bez nadsázky můžeme proto říci, že toto místo sloužilo od doby kamenné, kdy bylo zřejmě obehnané dřevěným plotem, přes dobu bronzovou a železnou, kdy už lidé stavěli propracované typy opevnění, v době příchodu prvních Slovanů (Doudlebu), kdy v okolí předpokládáme masivnější osídlení (vždyť i kostel sv. Václava stojí na místě slovanského pohřebiště). V období středověku pravděpodobně převzal obrannou funkci širokého okolí hrad Velešín.

Předposledním obranným využitím ve Strahově byla linie betonových bunkrů (řopíků), která zde byla vybudována před 2. světovou válkou jako linie obrany mezi řekami Vltavou a Malší. Tyto bunkry nakonec do bojů ze známých historických důvodů nezasáhly.

Poslední nejpevnější opevnění, a to „byrokratické“, zde vzniklo po vybudování vodní nádrže Římov v 70. letech 20. století, kdy bylo na ochranu pitné vody vyhlášeno ochranné pásmo I. stupně a „Vstup zakázán“.

Tzv. „hradiště Strahov“ se, stejně jako prostoro- vě související lokalita „Kamenná věž“, nachází na ostrožně, která byla z jedné strany vydělena Velešínským potokem, z další řekou Malší. Současný vzhled je značně pozměněn vzedmutím vodní nádrže Římov.

Poslední přístupnou stranu uzavíral val s příkopem, jehož reliktů jsou dodnes patrné. Val dosahuje délky 220 metrů, výšky 3–5 metrů a šířky až 5 metrů. Příkop je místy nevýrazný, ale někde dosahuje až metrové hloubky. Plocha „hradiště“ ani jeho val nebyly až do roku 2018 archeologicky zkoumány, pouze známe nálezy keramiky středověkého a novověkého stáří ze sběrů na polích, která v místě byla až do napuštění římovské přehrady. V roce 2018 proběhl na lokalitě Strahov badatelský archeologický výzkum, který měl za úkol datovat a interpretovat obranný val a plochu, kterou měl bránit.

pokračování na další straně

KINOKAVÁRNA RELAX

- ◆ široký sortiment nápojů a PIZZY
- ◆ pořádání společenských akcí (oslavy, schůze a firemní akce)

Otevírací doba:

Pondělí	zavřeno
Úterý - Čtvrtek	16:00 - 22:00
Pátek - Sobota	16:00 - 24:00
Neděle	15:00 - 18:00

Provozovatel:
Kulturní a informační centrum města Velešín
Tel.: +420 721 375 895, +420 380 331 003

Mezi další cíle patřilo zjištění konstrukce valu a vytvoření digitálního a topografického modelu valu. Ověřovací sonda byla položena v místě porušení valu lesní cestou na jeho jižním okraji. Těleso valu bylo tvořeno jednou homogenní hlinitou vrstvou prostou jakýchkoli datovatelných nálezů, jako jsou keramické střepy či uhlíky. Zhruba 100 cm pod korunou valu se situace změnila a objevila se cca 100 cm široká propálená vrstva probíhající středem valu, obsahující velké množství uhlíků. Tato vrstva o mocnosti cca 60 cm svědčí o komorové či roštové vnitřní konstrukci valu. Je otázka, zda měl val vnější plentu, jelikož na vnější straně valu se nacházelo množství kamenů, ale ne tak dostatečné, aby z něj bylo možné plentu sestavit. Datovatelné nálezy se však nenašly ani v propálené vrstvě, a tak jediná možnost datování byla radiokarbonová analýza dvou vzorků uhlíků.

Původní premisa badatelského výzkumu předpokládala, že val může pocházet z období třicetileté války, kdy mohl být obrannou částí polního vojenského tábora, jak se domnívali již předchozí badatelé Bedřich Dubský a následně Jan Michálek a Petr Zavřel. Kartografické prameny tuto teorii také podporovaly. Během archeologického odkryvu však nedošlo k nálezům žádného datovatelného artefaktu. Přepálená vrstva, značící roštovou či komorovou konstrukci valu, však poměrně jednoznačně vyvrátila možnost jeho raně novověkého stáří. V roce 2019 proběhl ještě průzkum detektorem kovů v ploše předpokládaného tábora, ale jeho výsledek byl nevalný – všechny nálezy byly pouze recentního stáří se zaměřením na ztrátové artefakty ze zemědělského využívání lokality. Celý val byl také zaměřen totální stanicí, aby mohl být vytvořen jeho model. Radiokarbonové datování odhalilo, že val byl vybudován nejspíše v průběhu

7. – 9. století našeho letopočtu, což znamená, že Strahov byl nejspíše opravdu raně středověkým hradištěm, jak se domníval již Josef Braniš na počátku 20. století. K potvrzení tohoto zjištění by však byla potřeba rozsáhlejšího výzkumu zahrnujícího sondáž na několika místech domnělého vnitřku hradiště. Je pravděpodobné, že lokalita byla využívána i v následujících dobách.

Stežka Vývoj opevnění v lokalitě Strahov je v rámci projektu „Mobiliář a značení pro výletní a naučné trasy v destinaci Novohradsko-Doudlebsko“ financována z podpory MMR a rozpočtu města Velešín.



Koněspřežní železnice znovu ožívá ...

Vše fakticky začalo roku 1807 pověřením Františka Josefa Gerstnera, aby vypracoval posudek na projekt vodního kanálu propojujícího Dunaj s Vltavou, jenž by sloužil jako obchodní cesta pro plynulejší přepravu zboží. Vzhledem k obrovským nákladům na jeho realizaci, nemožnost provozovat kanál celoročně a navíc s třikrát většími náklady než po stávajících silnicích, navrhl F. J. Gerstner jiné možné řešení – tzv. „železnou silnici“. V roce 1820 obdržel pověření k této stavbě jeho syn František Antonín a 28. července 1825 byly u Netřebic zahájeny stavební práce. Doprava zboží po celé trati z Českých Budějovic do Lince byla slavnostně zahájena 1. srpna 1832 a trvala celých 40 let, tedy do roku 1872, kdy definitivně prohrála boj s nastupující párou.

Do dnešních dnů lze na trase z Českých Budějovic do Dolního Dvořiště najít dosud existující pozůstatky koněspřežní železnice (objekty jako solní sklad, bývalé strážní domky, kočárovnu, přepřahárnu, stáje, násypy, mostky, mostní pilíře, zářezy, propustky, mezníky). Většina těchto němých svědků zašle slávy je v terénu dobře skryta. Jejich objevování může být zajímavým námětem na turistický výlet, zvláště když se využije publikace „KONĚSPŘEŽNÍ ŽELEZNICE... nejen v roce 2022“, ve které jsou všechny tyto stavby uvedeny, včetně jejich lokalizace pomocí GPS souřadnic. Vedle toho se lze fenoménu koněspřežky věnovat v muzeích v Bujanově, Velešíně a Římově nebo na naučných stezkách v okolí Dolního Dvořiště, Velešína či přímo na Holkově, kde je možné se v blízkosti Pensionu & Restaurantu U Koňské dráhy projít a možná i potkat koňské spřežení táhnoucí osobní vůz Hannibal nebo vozy naložené sudy se solí.

Jak je to možné?

Na stezce si totiž můžete stáhnout aplikaci a díky rozšířené realitě se přenést do doby, kdy se místem, na kterém právě stojíte, proháněli koně s osobními či nákladními vozy.



Tak pozor, ať vás nepřejdou!



Potraviný - Smíšené zboží „Drhovský“ Svatý Jan nad Malší

Tel.: +420 603 967 363

Email: obchod@drhovsky.cz



- Letní parket Holkov
- Restaurace
- Zrekonstruovaný pension
- Vodní nádrž - možnost koupání
- Víceúčelový kurt

- 14. 6. 2024 - ARGEMA & TLUSTÁ BERTA & host: SARAH
- 21. 6. 2024 - SEVEN'S, TRIBUTU2
- 28. 6. 2024 - VÍTÁNÍ LÉTA - DJ BASSLICKEK & MICHAL KAVALČÍK
- 12. 7. 2024 - WALDA GANG & ALKEHOL
- 19. 7. 2024 - MŇÁGA A ŽĎORP & hosté
- 3. 8. 2024 - SALSA & BACHATA PARTY
- 9. 8. 2024 - SUMMER MASSACRE PARTY - DJ VANNER & hosté
- 12-16. 8. 2024 - PŘÍMĚSTSKÝ TÁBOR
- 16. 8. 2024 - KOŇKA FEST - Program pro rodiny s dětmi, HEY APPLE)
- 23. 8. 2024 - PROTĚUS & hosté
- 6. 9. 2024 - PARKÁN & ODYSSEA
- 7. 9. 2024 - RYBIČKY 48 & hosté

www.konka.cz

KOMAT.cz
KOMPLETNÍ SLUŽBY PRO VAŠE AUTO

Kostečka

BBL SOUND

TICKETSTREAM



Holkov 18 | 382 32 Velešín
Tel.: +420 721 562 489, +420 380 331 197 | www.holkov.cz

Hrad Velešín opět zpřístupněn

Na první pohled lákavý titulek je však ve skutečnosti trochu zavádějící. Ale tak už to při snaze zaujmout čtenáře bývá. Tak především z hradu Velešín zbyly postupem doby jen ruiny a nepřesnost titulku spočívá i v tom, že ruiny byly přístupné vždy. Nejdříve po dřevěné lávce. Ta sice časem zchátrala, ale i poté, co byla odstraněna, se mohli zdatnější návštěvníci ke zbytkům hradu dostat. Čekalo je však zdolání hlubokého příkopu.

Před lety pozemek i s ruinami koupila od státního podniku Lesy ČR obec Svatý Jan nad Malší, čímž se kruh začínající někdy kolem roku 1230 a vlastnictvím krále Václava I. zatím uzavřel. Zatímco předchozí majitel byl k tomuto svědkovi dob minulých spíše netečný, obec Svatý Jan nad Malší společně se sdružením Hradů na Malší mají s hradem zajímavé plány. A prvním krokem k jejich naplňování bylo vybudování dřevěného mostu, který nejen že překonává hluboký příkop, ale současně prezentuje úsilí obce, Místní akční skupiny Sdružení Růže a zhotovitele, firmy NEMA, spol. s r.o., o záchranu kulturního dědictví v regionu. Most byl dokončen v roce 2023 a od té doby se mohou návštěvníci dostat bezpečně k ruinám a po cestě se i pokochat výhledy na římovskou přehradu.

Hrad Velešín se nachází přímo naproti městu Velešín, s nímž ho vždy pojily nejtěsnější vztahy. Až v roce 1978 bylo toto spojení zpřehráno výstavbou nádrže na pitnou vodu. Přístup k hradu proto není z Velešína, ale z osady Sedlce, která je součástí obce Svatý Jan nad Malší.

A ještě trochu dávné historie

Hrad náležel k prvním kamenným hradům v Českém království. Založen byl pravděpodobně na okraji pohraničního hvozdu králem Václavem I. okolo roku 1230, poté nakrátko přešel do rukou Čechů z Budihojic a následně Beneše Pyšného, zakladatele rodu pánů z Michalovic a Velešína. V roce 1387 ho získali koupí Rožmberkové, kteří ho v roce 1487 pobořili a opustili. Hrad je zajímavý díky poustevnické kapli, jež byla vybudována asi 70 let po zániku hradu, a díky šachtě neznámého účelu, kterou obsahovala velká věž.



RODINNÁ DOVOLENÁ PLNÁ ROMANTIKY VENKOVA A ZVÍŘÁTEK

NEDALEKO A PŘECE DALEKO OD CIVILIZACE,
NA KONCI CESTY, UPROSTŘED JIHOČESKÝCH LESŮ
NAJDETE STATEK PLNÝ ZVÍŘÁTEK.
PŘIJEĎTE NA TÝDEN ČI PÁR DNŮ,
UBYTUJEME VÁS VE DVOU ROMANTICKÝCH
RODINNÝCH APARTMÁNECH NEBO SI PRONAJMĚTE
CELÝ VEJMĚNEK.

ZA STATKEM JE PRO VÁS K DISPOZICI AREÁL
AREAHANKANKA, KDE VÁS PŘIVÍTAJÍ NAŠE KONĚ,
PONÍCI, OSLÍK, LAMY ALPAKY, OVEČKY, KOZÍČKY,
SLEPIČKY A SAMOZŘEJMĚ PEJSCI A KOČIČKY.



CHCETE SE PŘIJET PODÍVAT JEN NA PÁR HODIN?
VOLEJTE NEBO PIŠTE A DOMLUVÍME SE...



STATEK POLŽOV



POLŽOV 2, 37401 MOKRÝ LOM
WWW.STATEKPOLZOV.CZ
MICHAELA@STATEKPOLZOV.CZ
TEL.-PENZION 777826700
TEL.-ZVÍŘÁTKA 777982676

Za tajemným hyalitem na hrad Nové Hradky

Naprostým unikátem Novohradsku je hyalitové sklo, jehož vynálezcem byl hrabě Jiří František August Buguoy, vědec, filozof a matematik. Údajně pod jeho přímým vedením utavil sklář Jakob Wagner ve sklárně v Jiříkově Údolí v roce 1816 černé neprůsvitné sklo, které hrabě nazval hyalit.

Slovo pochází z řeckého hyalos (sklo), v mineralogii označuje také nerost skelný opál. Vedle tehdy běžných sklářských surovin (drcený křemen, potaš) byla do tavby přidávána struska z hraběcích železáren v Benešově nad Černou, ale také burel nebo arzenik či ledek, podstatnou složkou byly hyalitové střepy z předchozích taveb. Vedle černého hyalitu se hrabě podílel na znovuoživení hyalitu červeného.

Sklo se velmi dobře prodávalo, obzvláště tehdy, když začalo být zdobeno tehdy módními čínskými motivy – chinoaseriemi. Traduje se, že s tímto nápadem přišla obchodně velmi zdatná manželka hraběte Jiřího Františka – Gabriela Buquoyová z Rottenhanu. Hyalit se vyvážel do celého světa, autor článku ho viděl například v Londýně na krbové žimse v rezidenci architekta Bank of England Sira Johna Soane.



Po polovině 19. století vychází hyalit z módy, jeho produkce ustává ve prospěch modernějších výrobků, roku 1851 umírá i jeho vynálezce a, i když se v třeboňském archivu dochovaly recepty na výrobu hyalitu černého i červeného, již se nikdy více nepodařilo obnovit sériovou výrobu toto neobvyklého skla.

Návštěvníci Nových Hradů mají ale možnost spatřit toto tajuplné sklo na vlastní oči v expozici

hradu. Zde je k vidění nejen hyalit, ale i další sklo vyráběné na Novohradsku. Jádro expozice tvoří dlouhodobá zápůjčka skla od Jihočeského muzea, nicméně NPÚ – správa hradu se snaží expozici dle možností doplňovat. Na konci minulého roku se například podařilo získat servis z černého hyalitu. Návštěvníci hradu si ho budou moci samozřejmě prohlédnout již v této sezoně.

Galerie Koželužna Nové Hradky Galerie Novohradska

Místo pro umění, tvoření a zastavení

Představujeme umělce z novohradského příhraničního regionu, jižních Čech i České republiky

Městská galerie Koželužna má za cíl prezentovat umělce a tvůrčí lidi (nejen) z Novohradsku, podporovat výtvarné umění na „malém městě“ a spoluvytvářet místní kulturní nabídku. Vedle výstav se zde konají i doprovodné programy, včetně komentovaných prohlídek a výtvarných workshopů pro veřejnost, a také tematické projekty či symposia. Děkujeme všem, kteří se budete svou návštěvou galerie podílet na podpoře zdejšího „výtvarna“.

V roce 2024 zaměříme pozornost na krajinu jakožto zdroj životní síly, na mladé začínající výtvarníky, na fantazii ve své hlavě, na barevné cestování, na proměnu starých věcí pro výtvarno a na dávání a darování o Vánocích.



Změna programu vyhrazena

Výstava obrazů a fotografií MLAĎOŠI

18. 5. – 23. 6. 2024
vernisaž v sobotu 18. 5. od 15 hod.

Výstava fotografií a obrazů „mladých začínajících umělců“ z Nových Hradů, kteří poprvé představí své práce v galerijním prostoru.



Výstava textilních obrazů KNOFLÍKOVÁ PÍSNIČKA Jiřina Bílková

27. 9. – 31. 10. 2024
Vernisaž v pátek 27. 9. 2024 od 17 hod.

Výstava knoflíkových obrazů plných barev a laskavosti. Možná, že i Vy najdete na obrazech své „staré známé knoflíky“, které dostaly nový výtvarný úkol.



Výstava obrazů OBJEVOVAT ZA HRANICÍ VIDĚNÉHO Milouš Vacek

28. 6. – 11. 8. 2024
Vernisaž v pátek 28. 6. 2024 od 18 hod.

Výtvarník-restaurátor, který do roku 1990 pracoval jako pedagog, představí svou fragmentální olejomalbu.



Výstava UMĚNÍ DAROVAT O VÁNOCÍCH

25. 11. – 17. 12. 2024

Umělecké a řemeslné předměty umělců a řemeslníků z regionu Novohradsko-Doudlebsko. Prodejní výstava o adventních víkendech.



Výstava fotografií INDIE – PÓLY ŽIVOTA

Jan Kypet Šmíd

17. 8. – 18. 9. 2024
Vernisaž v sobotu 17. 8. 2024 od 15 hod.

Výstava fotografií z měsíční cesty po Indii. Zachycení radostného slavení svátků jara a barev, ale i hluboké životní zážitky z břehu posvátné řeky Gangy.



Otevřeno:

březen–červen, září–říjen:
» středa, pátek–neděle/10-16 h
červenec–srpen:
» denně mimo podělí/10-16 h
prosinec:
» adventní víkendy/10-16 h

Doprovodné programy k výstavám:
www.kicnovohradky.cz/GalerieKoželužna.
Upomínkové umělecké a řemeslné předměty značky „Opravdu od nás“.

Vstupné:

štedře dobrovolné
Galerii najdete v Nových Hradech na cestě z náměstí k státnímu hradu. Je trochu schovaná „za modrým domem“, ale poutače Vás nasměrují... Těšíme se na Vás!

Kontakty:

Galerie Koželužna, Komenského ulice 398,
Nové Hradky, tel.: 602 150 208
kic@novohradky.cz
FB galerieKoželužna
www.kicnovohradky.cz/GalerieKoželužna

Novohradské muzeum s hravým dvorkem a čertovským sklepením

Novohradské muzeum v současnosti tvoří tři stálé expozice a několik doprovodných aktivit a pravidelných akcí. V objektu Kulturně-spolkového domu je to místnost s modelem Novohradských hor a expozice mapující historický vývoj města Nové Hradky. V blízkosti hraničního přechodu Nové Hradky – Pyhrabruck je to Skanzen ochrany státních hranic a železné opony. Muzeum dále zajišťuje prohlídky novogotické Buquoyové hrobky, kde jsou uloženy ostatky příslušníků buquoyové rodiny a tří členů rodu Cappy. Hrobka stojí na konci místního hřbitova a z jejího schodiště vedoucího do kaple je nádherný výhled na kostel v Dobré Vodě.



Kde stojím? Kde jsem? Zorientujte se v krajině pomocí interaktivního modelu.

Stálá expozice muzea, týkající se historie a tradic na Nových Hradech, je umístěna v budově v České ulici poblíž centra. V této expozici se nachází unikátní vrstevnicový model Novohradských hor, který nabízí jedinečný pohled na reliéf místní krajiny. V rámci měřítka 1 : 12 500 zobrazuje území o ploše přes 500 km² a rozdílu 620 metrů mezi nejnižší a nejvyšší položeným místem. Model je osazen 90 diodami označujícími nejvýznamnější hory, obce, vodní plochy a přírodní zajímavosti, které si může návštěvník rozsvítit pomocí připojeného ovládacího panelu. Model doplňují velkoformátové fotografie po obvodu místnosti, zachycující výhledy do krajiny i intimnější zákoutí Novohradských hor. Autorem modelu, fotografií i samotného konceptu expozice je Milan Koželuh.

Dotkněte se času

Hlavní stálá expozice muzea mapuje vznik a vývoj města Nové Hradky a jeho nejbližšího okolí od druhé poloviny 13. století do současnosti. Součástí historie města, a tedy i expozice, jsou dva velmi významné rody Rožmberků a Buquoyů. Na některé jejich příslušníky se expozice zaměřuje samostatnými tématy. Prostor je věnován též nejvýznamnějším novohradským památkám: hradu, rezidenci, kostelu a klášteru, zámku či hrobce, ale také nedílné součásti historického dědictví, které spočívá v novohradských parcích. Jejich výtvarné ztvárnění je k nahlédnutí na projektoru v podobě kvašů od Friedricha Ströbela a Aloise Gustava Schulze z 19. století, které jsou unikátní sbírkou nalezenou v podlaze zámku v poválečné době a představují krajinu kolem Terčina údolí a interiéry zámku a Žofína v době 19. století. V expozici si

také můžete prohlédnout původní hodinový stroj z kostelní věže, pocházející z roku 1682. V roce 2015 byl nalezen rozložený, ale podařilo se ho znovu složit dohromady a zrestaurovat. Poutivé kovářské řemeslo je na něm patrné dodnes a vy ho můžete obdivovat z bezprostřední blízkosti.

Čerti ve sklepení a hraní na dvorku

V současné době se rozvíjí potenciál muzea zejména v městské expozici, která se pomocí nových prvků oživuje a přibližuje se také dětem a dospívajícím. Nedílnou součástí se stala expozice týkající se tradic na Novohradsku, v níž je možné se na několika panelech seznámit s místní masopustní tradicí či navštívit čertovské sklepení, v němž je představena místní tradiční výroba masek pro novohradské čerty. V letních měsících si návštěvník muzea může užít také uzavřený dvorek, odkud je nádherný výhled na kostelní věž, složit si model Nových Hradů nebo puzzle představující některé významné objekty města, vyfotit se s hraběnkou a hrabětem, popřípadě si nějakého Buquoye vytvořit... Muzeum tak není jen nudné čtení, ale i aktivní zábava a odpočinek.

Na hranici je stále živo

V těsné blízkosti bývalé celnice na hraničním přechodu Nové Hradky – Pyhrabruck se nachází Skanzen ochrany státních hranic a železné opony, který je součástí Novohradského muzea. Jeho základ tvoří exponáty z bývalého soukromého pohraničního skanzenu v Borovanech, který vybudoval pan Radomil Marek se svými přáteli. Cílem expozice je podat přehled o vývoji ochrany hranic

EXPOZICE NOVOHRADSKÉHO MUZEA

Česká 74, vnitřní

Otevírací doba:

Duben–červen:

úterý–sobota: 10:00–16:00 hod.

Červenec, srpen:

úterý–neděle: 10:00–16:00 hod.

Září:

úterý–sobota: 10:00–16:00 hod.

Říjen–březen:

úterý–pátek: 10:00–16:00 hod.

Vstupné:

40 Kč – základní vstupné

30 Kč – děti (6–15 let)

20 Kč – skupinová sleva (15 a více osob),
Novohradská karta

SKANZEN OCHRANY STÁTNÍ HRANICE A ŽELEZNÉ OPONY

Otevírací doba:

Duben–červen:

úterý, pátek, sobota, neděle:
10:00–16:00 hod.

Červenec, srpen:

úterý–neděle: 10:00–16:00 hod.

Září:

úterý, pátek, sobota, neděle:
10:00–16:00 hod.

Další časy prohlídek po předchozí domluvě
(min. počet 5 osob)

Vstupné:

40 Kč – základní vstupné

30 Kč – děti (10–15 let)

20 Kč – skupinová sleva (15 a více osob),
Novohradská karta

od nejstarších dob až po vstup České republiky do schengenského prostoru EU. Větší část expozice je zaměřena na ochranu státních hranic v období tzv. studené války, kdy byl svět rozdělen na dvě nesmířitelné politicko-hospodářské a vojenské soustavy.

Buquoyová krajina mluví

Pokud byste zatoužili po procházce, můžete se vydat po naučné stezce Buquoyová krajina a seznámit se s působením rodu Buquoyů na krajinu a oblast, kterou přes tři století spravovali. Dvacet naučných panelů je opatřeno také QR kódy, na nichž je nahrán německý překlad, a představí Vám krajinu jako důmyslně propojenou kompozici.

BUQUOYSKÁ HROBKA

Otevírací doba:

Duben–září:

úterý: 10:00, 11:00 hod.

pátek: 10:00, 11:00 hod.

Další časy prohlídek po předchozí domluvě
(min. počet 5 osob)

Vstupné:

40 Kč – základní vstupné

30 Kč – děti (10–15 let)

20 Kč – skupinová sleva (15 a více osob),
Novohradská karta

APATYKA CAFÉ

BAROKNÍ KAVÁRNA
V NOVÝCH HRADECH



INVENTÁŘ
BUQUOYSKÉ
APATYKY
ze 17. století
dělá tuto kavárnu
naprosto
jedinečnou!

- kolumbijská káva
- skvělé dezerty
- bohatá nabídka nápojů
- regionální výrobky
- dětský koutek
- dvorek s terasou
- bezbariérový přístup
- psi vítání

Husova 14, Nové Hradky
www.apatykacafe.eu



Bistro Marie

nám. Republiky 45, Nové Hradky 373 33

Útulné bistro s venkovní zahrádkou a velkým dětským zázemím, které naleznete přímo na novohradském náměstí. Nabízí denní obědové menu a minutková jídla, snídaně i dobré pivo.

Otevírací doba:

PO–ČT 8:00–16:00

PÁ 8:00–24:00

SO 16:00–24:00


NE ZAVŘENO

Snídaně 9:00–11:00

Kuchyně PO–PÁ 8:00–14:00

tel.: 722 184 522

Facebook: Pekařství a bistro Nové Hradky



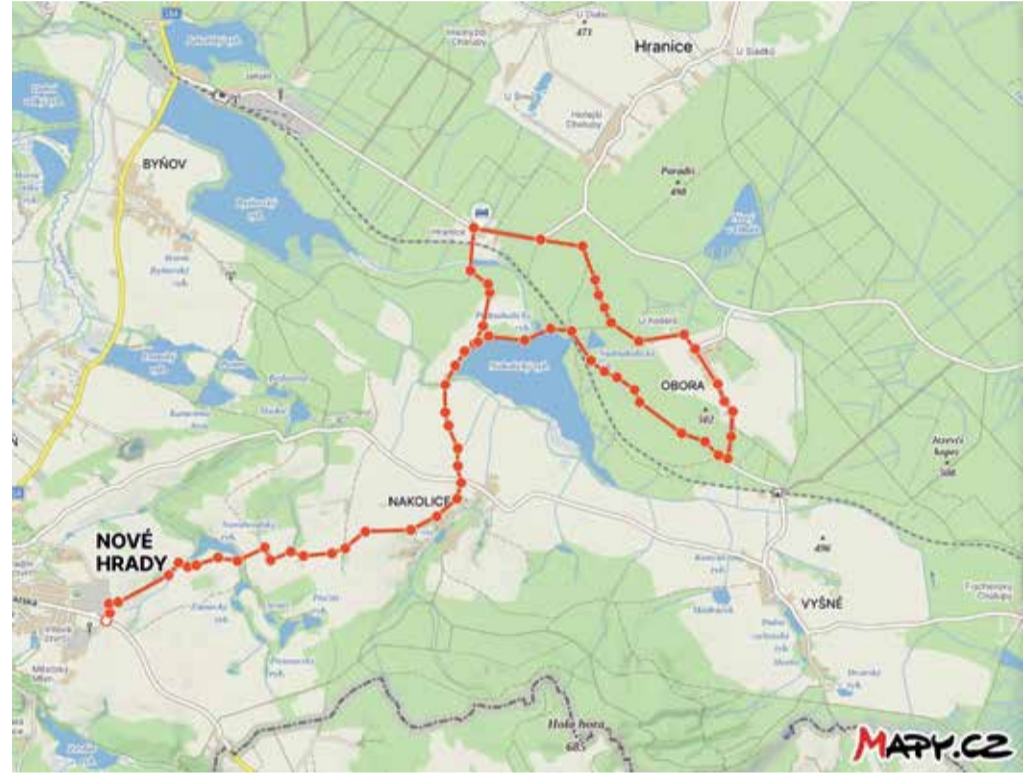
Na kole za poznáním do okolí Nových Hradů

Když se člověk podívá na Nové Hrady z ptáčích perspektiv, napadne ho zřejmě jediné. Ostrov obklopený mořem zeleně. A pro místní i návštěvníky je příjemné, že okolní příroda nabízí mnoho hezkých míst, ke kterým vedou bezpečné výletní trasy. Není to jen Terčino údolí se svými cestami vedoucími k Lázníčkám, umělému vodopádu, Švýcarské chatě či tvrzi Cuknštejn. Tipem na výlet je i okruh nově opatřený interaktivními prvky a lavičkami určenými především pro zvědavé děti. Na celkem deseti zastaveních se mohou hravou formou seznámit se životem ve vodě, na louce, v lese, ve vzduchu nebo i pod zemí.

Výletní trasa je okruhem, který začíná a končí v Nových Hradech, takže co se vlastní silou začne, to se i vlastní silou může dokončit. Vzhledem k tomu, že je tento okruh dlouhý více než 10 km, je lepší jej absolvovat na kole. I když chůze také není zakázána. Vedle krásné novohradské přírody, rybníků, lesů, luk a hravých vzdělávacích prvků trasa nabízí i místo, kde je možné se občerstvit a nabrat sílu na druhou polovinu putování. Tím místem je restaurace v Penzionu Kamínek.

Odkaz na výletní trasu je zde: <https://mapy.cz/s/putacuname>

Prostě Nové Hrady mají vždy co nabídnout dětem i jejich rodičům.



Rukopis kvality 2007-2024.
Kousek Nové Hrady a Kousek Trhové Sviny,
tel. 723 867 666, cukrárna, kavárna, vinný bar.



Žádný den není obyčejný, užijte si své kouzlo okamžiku
v Kousku, servis plus, krásná terasa, jen vlastní výrobky.



Kousek sro., Komenského 432, 373 33 Nové Hrady, 374 01 T. Sviny: nám., Husova 1190, jana_machacek@gmx.at

www.restauracepodradnici.cz

RESTAURACE S TRADICÍ, NENECHTE SI UJÍT VÝBORNOU
KUCHYNI Z ČERSTVÝCH SUROVIN - PŘÍMO VE SKLEPENÍ
RADNICE (VHODNÉ I PRO SKUPINY)

**široký výběr masa i bezmasých jídel, pizza,
hamburgery, saláty i dezerty**

Přijďte ochutnat a přesvědčit se sami ♥

**Náměstí Republiky 46
Nové Hrady**

+420 722 789 577

KLÁŠTER BOROVSKE

- místo, kde se pořád něco děje



KLÁŠTER BOROVSKE

Kláster Borovany, Žižkovo nám. 1,
373 12 Borovany

Otevírací doba:

říjen - duben:

po - pá: 9.00 - 12.00 a 13.00 - 16.00
st: 9.00 - 12.00 a 13.00 - 18.00

květen / červen / září:

po - ne: 9.00 - 12.00 a 13.00 - 16.00
st: 9.00 - 12.00 a 13.00 - 18.00

červenec / srpen:

po - ne: 9.00 - 17.30

T: 387 001 356, E: info@borovany-cb.cz,
F: @borovany www.borovansko.cz

Během návštěvy jižních Čech nesmíte minout městečko Borovany. Najdete ho v podhůří Novohradských hor mezi Třeboní a Českými Budějovicemi. Zdejší bývalý augustiniánský klášter je určen všem, kteří mají rádi historii, pohodu, krásnou přírodu, vůni květin, dobrou kávu a zároveň se rádi pobaví při poznávání nových věcí. **Vydejte se za poznáním jednoho z nejmenších klášterů v Čechách**, v jehož zdech se ukrývá mnoho příběhů, smutných i veselých...

Kláster byl založen v 15. století bohatým měšťanem Petrem z Lindy. Řeholníci kláštera již dávno opustili a dnes, po rozsáhlé rekonstrukci, slouží jako kulturní centrum. Jeho návštěva nabídne všem vyžití na celý den.

Největším lákadlem letošní turistické sezony bude výstava s názvem **LEGENDÁRNÍ KOSTÝMY NEJEN Z FILMŮ A POHÁDEK**. Vystaveny budou originály kostýmů ze známých českých filmů a pohádek, které jsou součástí sbírky kulturního dědictví při Ministerstvu kultury ČR. Na vlastní oči si budete moci prohlédnout tvorbu Theodora Pištěka pro oscarový film Amadeus, šaty Libušky Šafránkové a Pavla Trávníčka ze Tří oříšků pro Popelku nebo kostýmy Arabely, Xénie a Rumburaka ze seriálu Arabela. K vidění budou také barevné šaty z černobílé pohádky Pyšná princezna, kostýmy Jiřího Trnky z filmu Císařův pekař - Pekařův císař nebo Josefa Lady z pohádky Hrátky s čertem. Výstava bude otevřena v prohlídkové trase kláštera od 18. května do konce července 2024. Plynule na ni naváže expozice historických

kostýmů z velkofilmu Petra Jákla Jan Žižka. Jejich autorkou je kostýmní výtvarnice Kateřina Mírová a její tvorbu si budete moci prohlédnout do konce srpna.

A to není vše. Výstavní síň borovanského kláštera po celou sezonu ozdobí práce kostýmních výtvarníků Josefa Jelínka a Edity Kody Kurkové, Tomáše Kypty a Inge Švandové. Představíme jejich realizace nejen pro Jihočeské divadlo.

Nesmíme zapomenout ani na samostatnou výstavu Střední uměleckoprůmyslové školy sv. Anežky v Českém Krumlově.

Milovníci historie si nemohou nechat ujít **prohlídky kláštera Šesti smysly se zážitky**, při kterých poznáte historii kláštera formou prožitku s pomocí všech smyslů. Během prohlídky nakouknete do expozice **Pokladů z diecéze**, která skrývá opravdové umělecké unikáty, jako vzácně zdobené monstrance, klášterní roucha, gotické plastiky nebo velmi cenný obraz Madony z nedalekého Kamenného Újezda. Součástí expozice je také unikátní fragment pláště astrologa a astronoma Tycha Braha.

V podzámčí kláštera naleznete další dvě expozice, cílené především na děti. Jak si žijí čerti

v pekle, z čeho se vaří pekelné dobroty, co se musí naučit malí čerti ve škole a jak vypadá komnata samotného Lucifera? To vše a mnohem víc vám ukáží naši průvodci při **prohlídce Peklománie**. A kdo se nebude bát, může si za odměnu vyzkoušet i jízdu pekelným tobogánem.

Pokud raději jezdíte vlakem, je právě pro vás připravena **expozice železnice Vlakem z Borovan tam a zpátky**. Jaké vlaky jezdily v době první republiky? Jak vypadal každodenní život na železnici? Co znamená zkratka KJFB? Chcete si vyzkoušet, jak se sedí v historickém vagonu, nebo se podívat na funkční model železnice? Prohlédnout si můžete i modely vlakových souprav a lokomotiv nebo prvorepublikovou kancelář výpravčího.

Pokud navštívíte všechny tři expozice, budete mít jednu z nich zcela zdarma.

Na závěr si můžete udělat malou **procházku klášterním parkem**, kde se seznámíte s neobvyčejnými stromy a keři. Poznáte keř, ze kterého naše prababičky navlékaly růžence, nebo přivoníte k rostlině, která voní jako perníkové koření. Letáček na cestu si vyzvednete v infocentru.

Načerpat energii pak můžete v **Zahradě květů** za infocentrem nebo v **Borůvkové zahradě**.

Příležitostí k setkání s místními lidmi je **Borůvkobraní**, vyhlášené borůvkové hody s kulturním programem, které každoročně vyhledávají návštěvníky z celé republiky i ze zahraničí. V letošním roce se koná **13. a 14. července**. Klášter po celý rok pořádá mnoho dalších kulturních akcí, ať už ve vnitřních prostorách, nebo v klášterní zahradě.

Objevte s námi krásy Borovan. Mají co nabídnout.



BOROVANY AREÁL KLÁŠTERA

**BOROVANSKÁ
KULTURNÍ
MOZAIKA**

17., 24. a 31. 7. 2024 BORŮVKOVÉ POHÁDKOVÉ STŘEDY	20. 7. 2024 POUŤOVÁ ZÁBAVA	15. 6. 2024 PANGEA THE BEATLES REVIVAL
1. 8. 2024 THE CELLO BOYS	25. 7. 2024 HOP TROP	9. 8. 2024 THE PEOPLE POČTA KARLU GOTTOVI A ČESKÉ PÍSNÍČKY
16. 8. 2024 PORTLESS	24. 8. 2024 BITVA O SLAMBURK	25. 8. 2024 POHÁDKY DO KAPSY
28. 8. 2024 FIGARO	25. 9. 2024 JAROSLAV TŮMA YOSHIMI ÓSHIMA	

Změna programu vyhrazena

MÍSTO KONÁNÍ: Klášter Borovany
Žižkovo nám. 1, 373 12 Borovany

POŘÁDÁ MĚSTO BOROVSKE

PŘEDPRODEJ VSTUPENEK
Infocentrum Borovany, Žižkovo nám. 1, Borovany
T: 387 001 356, E: info@borovany-cb.cz

Seznam prodejních míst, on-line vstupenky
a rezervace www.cbsystem.cz

www.borovansko.cz



! UPOZORNĚNÍ!

Vážení návštěvníci, dovoluujeme si vás informovat, že v souvislosti se stavbou nového návštěvnického a vzdělávacího centra v areálu Památníku Jana Žižky z Trocnova, je od sezony roku 2024 **UZAVŘENA MUZEJNÍ BUDOVA PAMÁTNÍKU**. Budujeme pro vás kulturní zázemí s novou expozicí, přednáškovým a edukačním sálem. Předpokládáme otevření: **1. 4. 2026**.

CENÍK VSTUPNÉHO ZA OKRUH

- » Plné vstupné: 80 Kč / 3,10 €
- » Snižované vstupné: 50 Kč* / 1,90 €*
- » Rodinné vstupné: 220 Kč** / 8,50 €**
- » Školní výpravy ZŠ, SŠ a VŠ: 50 Kč / 1,90 € za osobu, pedagogický doprovod zdarma
- » Školní výpravy MŠ: 30 Kč / 1,20 € za osobu, pedagogický doprovod zdarma
- » Vstup zdarma: děti do 3 let, dětské domovy, SOS dětské vesničky, držitelé průkazek ZTP/P a jejich doprovod, držitelé průkazky AMG, ICOM, Zváz muzeí na Slovensku.
- * Senioři nad 60 let, držitelé průkazů ZTP, ISIC, ITIC, děti od 3 do 15 let, studenti SŠ a VŠ po předložení studijního průkazu
- ** max. 2 dospělí a 3 děti
- Změna vstupného pro speciální akce je vyhrazena.

Mgr. Miroslav Petrovský,
projektový a programový pracovník,
správce areálu Památníku Jana Žižky v Trocnově

Provoz Archeoskanzenu Trocnov je BEZ OMEZENÍ

Otevírací doba Archeoskanzenu v roce 2024

duben, květen, červen, září, říjen
» sobota, neděle, svátky 9:00, 10:00, 11:00, 13:00, 14:00, 15:00, 16:00

červenec a srpen
» úterý – neděle, svátky 9:00, 10:00, 11:00, 13:00, 14:00, 15:00, 16:00

BORŮVKOVÁ BRÁNÍ

13. - 14. 7.

Borovany u Č. Budějovic

Borůvkové hody
v areálu bývalého kláštera

- borůvkový a řemeslný jarmark
- bohatý kulturní a doprovodný program
- program pro děti v parku

více info ► www.boruvkobrani.cz

Parkování na záchytných parkovištích zdarma.
Do areálu je zakázán vstup se zvířaty.

Za zážitky do Zoo Dvorec

Zoo Dvorec je soukromá zoologická zahrada, nacházející se přibližně 20 km od Českých Budějovic směrem na Borovany. I přes svoji nevelikou rozlohu má co nabídnout. Dominantou jsou velké kočkovité a další šelmy, největší sbírka jedovatých kober rodu Naja v Evropě, afričtí kopytníci včetně hrocha, řada primátů, a dokonce i lidoop šimpanz. Děti si užijí zábavu na dětském hřišti nebo v kontaktním koutku s kozami a možností je nakrmit.

Během roku se v areálu konají akce pro malé i velké návštěvníky. Oslavit můžete například narozeniny hrocha Buborka, Světový den hadů, tygrů a dalších zvířat, připomenout si význam ochranných projektů nebo se nechat přenést na africký kontinent během Afrického víkendu. V tyto dny se zoo rozezná africkou hudbou, provoní tradičními africkými pokrmy a člověk se rázem přenesení do Afriky. Těšit se můžete na africkou hudbu a taneční skupinu Ugandan Dancers Band, která svými rytmy rozhybe nejdříve návštěvníka. Připravena bude řada přednášek o životě v Africe. A ten, kdo si bude chtít přenést kus Afriky i domů, bude moci navštívit africké tržiště, kde budou vedle jídla v prodeji šperky, látky, sošky, dekorace a další předměty.

A co třeba nějaký privátní zážitek? Zkuste některý z naší nabídky zážitkových programů. Co třeba ten s největší a nejtěžší sladkou tečkou na závěr? Program Blíže zvířatům Vám nabízí nakrmit si jedinečného hrocha Buborka a řadu dalších zvířat. Během programu se Vám bude věnovat průvodce, který vás provede top zvířaty Zoo Dvorec. „Odlehčená“ verze tohoto programu je Svačičtím v Zoo, kdy probíhá krmení pouze jednoho vybraného druhu. Zajímalo by Vás jaká je práce ošetřovatele? I tu si můžete vyzkoušet během

programu Ošetřovatelem v Zoo. Varianta pro dospělé trvá celý den a pohybujete se na úseku primátů, malých šelmiček, ptáků a plazů. Varianta pro děti je zkrácená a trvá jednu hodinu.

Další informace o akcích, zážitkových programech, chovaných zvířatech a dalších službách naleznete na webových stránkách www.zoodvorec.cz. Ať už se rozhodnete Zoo Dvorec navštívit jakýmkoliv způsobem, věříme, že neuděláte chybu.



Borovanský mlýn - půda plná pohádek

Věděli jste, že půdu Borovanského mlýna obývají strašidla a pohádkové bytosti? Nevěříte? Přesvědčte se sami!

Tato výstava je vhodná nejen pro všechny děti, ale určitě si s dětmi rádi zavzpomínají i rodiče. K vidění jsou jak kladné, tak i záporné postavičky našich klasických českých pohádek, ať už se jedná o Dlouhého, Širokého a Bystrozrakého, nebo vodníky a čerty, a určitě se najde i nějaká ta princezna s princem nebo třeba ježibaba.

Součástí výstavy je pohádkový krámeček, kde si můžete zakoupit upomínkové předměty včetně ručně vyrobených strašidel, pohádkových postaviček, pohledů a dalších.



Otevřeno je každý den
od 10 do 17 hodin.

Vstupné:

- » dětská vstupenka: 40 Kč,
- » dospělácká vstupenka: 50 Kč,
- » rodinná vstupenka: 120 Kč (1 dítě + 2 dospěláci), 150 Kč (2 děti + 2 dospěláci).

Zakoupením vstupenky získáte 10% slevu na návštěvu zoologické zahrady ve Dvorci u Borovan – www.zoodvorec.cz (viz informace na druhé straně vstupenky). Z každé vstupenky bude věnováno 10% na oddělení českobudějovické neonatologie.



STRÁŽKOVICKÝ HOSTINEC NA NÁVSI VÁS ZVE NA KAŽDODENNÍ MENU.

Suryr|rydho#xfi#K<ary#
Who#3;#<<#73



VELKÉ PRÁZDNINOVÉ PUTOVÁNÍ v roce 2024

I v letošním roce máme pro vás připraveno v celé naší turistické oblasti 21 míst, jejichž prostřednictvím si uděláte nebo rozšíříte přehled o atraktivitách naší destinace. Potvrzení o jejich navštívení zde v období prázdnin (tedy 1. 7. – 31. 8.) získáte v podobě reliéfních razidel, někde razítek na originální karty, které si můžete vyzvednout v našich infocentrech nebo stáhnout na níže uvedených adresách. Kompletní informace, podrobnosti a pravidla putování – i to, za jakých okolností lze získat různé odměny – naleznete přímo na kartách a na stránkách: www.novohradsko-doudlebsko.cz, www.mas.sdruzeniruhe.cz, www.maspomalsi.cz

Jihočeský kraj

SBÍREJ RAZÍTKA
A MINCE,
za které nakoupíš
ZMRZKU!

Putování je připravováno ve spolupráci s MAS Sdružení růže a MAS Pomalší.

Půjčovna elektokol

Novohradské hory



Soběnov 37

☎ 774 272 345

www.elektrokola-novohradske-hory.cz

f ElektrokolaNovohradskeHory



Otevírací doba
pondělí – neděle
8.00 – 17.00



650,- Kč
na den
(vratná jistina 2 000,- Kč)



Přivezeme – odvezeme
na start – z cíle Vašeho výletu
(1000,- Kč do 20 km, více dle domluvy)



Parkování aut
přímo u nás

Svinenské léto: Slavní spisovatelé, temná 50. léta i pohoda u rybníka

Je z toho už tradice. Poslední červencový týden v Trhových Svinech patří literatuře. V týdnu od 22. do 26. července bude město hostit přední české autory, kteří udávají směr současné beletrii. Těšit se můžete na Viktorii Hanišovou, Ondřeje Hübla, Lidmilu Kábrtovou, Jiřího Šestáka a Alici Horáčkovou.

„**T**ahle silná sestava je letní dárek pro čtenáře, kteří mají možnost podat si ruku s autory svého srdce. Místa setkávání zůstávají pro letošek stejná, besedovat a číst se bude na staré faře, u kostelů nebo na Buškově hamru,“ přibližuje vedoucí Kulturního a informačního centra Šárka Floderová.

Do Trhových Svinů už v rámci festivalu zavítala například Alena Mornštajnová, Karin Lednická nebo Michaela Klevisová. Díky Ozvěnám Svinenského čtení se autoři vrací v průběhu celého roku. A Novohradské hory vstupují do literatury – nejnověji knihou Jana Štifera Krajina roztažených zvonů, která se celá odehrává v oblasti Trhových Svinů a okolí: povídkový soubor lze číst jako fragmentovaný román, nabízí pohled do jedné rodiny v průběhu sedmi generací, právě tady, ve stínu zdejších hor.

V Trhových Svinech lze letos v létě zhlédnout dvě exteriérové výstavy. Před kostelem Nejsvětější Trojice přibližují panely život a dílo Aloise Terše (1910–1987), učitele a výtvarníka, který na konci 30. let objevil kouzlo tajemného Doudlebska. Do svých skicáků přenášel motivy lidové architektury, chalup, křížků, rozcestí. Jeho tvorba byla prakticky neznámá, vystavovat začal až na sklonku života, do povědomí se však vrátil převážně až v posledních letech. Expozice představuje i dosud nepublikované kresby, uložené v soukromých sbírkách.

Žižkovo náměstí v Trhových Svinech zase v červnu ožilo příběhy zdejších pamětníků. Pokračuje tak projekt Svinenské století, mapující životní osudy lidí spojených s městem – příběhy často ukazují léta bezpráví v kontextu nejjihnějších Čech. Pavel Stašek vzpomíná na zašlou slávu stavitelské firmy, kterou vybudovali jeho otec a strýc, Růžena Schneiderová popisuje hrůzu 50. let, která připravila její rodiče o klid a o majetek, díky vyprávění Evy Korešové jsou zaznamenané příběhy související s kulturním a duchovním životem Trhových Svinů. Výstavu Svinenské století doprovází stejnojmenná publikace.

Tíhu 50. let 20. století připomínají také komentované vycházky, připravené na léto 2024. Do souvislosti dají jednotlivé politické procesy v regionu, které se tu odehrály především v roce 1958. Z drobných dílků se tak skládá obraz jednoho monstrprocesu, ve kterém se komunisté vypořádali s představiteli někdejších živností. Mezi všemi pak vyniká tragédie života Karla Hlubučka,

dentisty, amatérského historika a památkáře. Letos také pokračují oblíbené vycházky „Ulicemi dětství Emila Háchy“ a „Hříšní lidé města Trhové Sviný na přelomu 19. a 20. století“.

Delší „špacír“ nabízejí Svinenské výšlapy, konají se dvakrát ročně. Jarní akce letos vychází na 4. května a podzimní na 5. října. „Většinou se snažíme najít dvě až tři trasy různých délek, abychom uspokojili co nejširší publikum. Nejdelší mívá kolem 30 kilometrů. Trasy se střídají, lidé tak s námi objevují nové cesty, výhledy a nepoznané perspektivy v různých ročních obdobích,“ doplňuje Šárka Floderová. Výletníci si užijí také zdejší naučné stezky: ta nejnovější se jmenuje Trhové Sviný mezi nebem a zemí a propojuje město s osadami Březí a Lniště. Vypráví o zdejším nadpřirozenu: o pověstech, ale také duchařině, která neodmyslitelně patří ke zdejšímu kraji. Za pozornost stojí i naučná stezka Trhové Sviný zbožné i hříšné (půvabná vycházka přes Pěčín, Hrádek a Rejta) nebo NS Trhovosvinensko (propojuje nejatraktivnější turistické cíle regionu).

Rekonstrukcí prochází kulturní dům i okolí Velkého rybníka, oblíbeného místa, kde Svinenští tráví léto. Město tu investuje nemalé peníze do celého areálu. Radnice tak obnovuje relaxační zónu, kde lze strávit pohodové dny nebo kulturní večery – odehrává se tu také část programu Svinenského čtení. Ožívá také Stará fara, už tradiční místo loutkových divadel pro děti. Představení tu letos startují 4. července, objeví se tu Pavel Šmíd – Teatr, divadlo Koňmo nebo Jakub Lada Vavřina. Představení předchází tvůrčí dílny pro malé i velké. Jednotlivé akce sledujte na facebookovém profilu Kulturního a informačního centra v Trhových Svinech nebo na plakátech.

Náměstí v srpnu opanuje tradiční hudební festival Karel Valdauf, hudba se tu bude rozprostírat od 24. do 25. srpna. Akci předznamenává koncert 23. srpna. Fanoušky tvrdé muziky osloví AFOD: Apocalyptic Form Of Death, metalový festival probudí Trhové Sviný ve dnech od 21. do 22. června. Kostel Nejsvětější Trojice rozezní 16. srpna od 18 hodin kytarové tóny Štěpána Raka, benefiční akce se koná na podporu divadelního a filmového herce Alfréda Strejčka, který roku 2017 onemocněl Guillainovým-Barrého syndromem. Kostel Nanebevzetí Panny Marie zase pravidelně zaplňuje hudbou Jaroslav Svěcený, koncert tu plánuje na červenec.



Svinenské čtení

- » **Pondělí 22. 7.:** Viktorie Hanišová, kostel Nejsvětější Trojice
- » **Úterý 23. 7.:** Ondřej Hübl, park za kostelem, v případě nepříznivé počasí taneční sál KD
- » **Středa 24. 7.:** Lidmila Kábrtová, Buškův hamr
- » **Čtvrtek 25. 7.:** Jiří Šesták, Stará fara
- » **Pátek 26. 7.:** Alice Horáčková, Velký rybník



Vycházky za historií

- » **Monstrproces:** 4. června od 18 hodin, 13. července od 15 hodin, 13. září od 19 hodin
- » **Ulicemi dětství Emila Háchy:** 2. července od 18 hodin a 22. srpna od 18 hodin
- » **Hříšní lidé města Trhové Sviný:** 18. června od 18 hodin a 1. srpna od 20 hodin

Sraz je vždy před kostelem Nanebevzetí Panny Marie v Trhových Svinech.



TISKNEME NA TRIKA

Nechte svoje oblečení promluvit

Chcete vyjádřit názor, vytvořit styl, fandit, anebo odlišit svoji firmu?

Rádi vám s tím pomůžeme.

Tiskneme na:

Trička, mikiny, tašky, nebo i pracovní oděv

Tiskneme na trika, Branka 217
374 01 Trhové Sviný
tel.: 725 354 464



TISKNEME NA TRIKA


Výroba reklamních a dárkových předmětů

Tiskneme na:

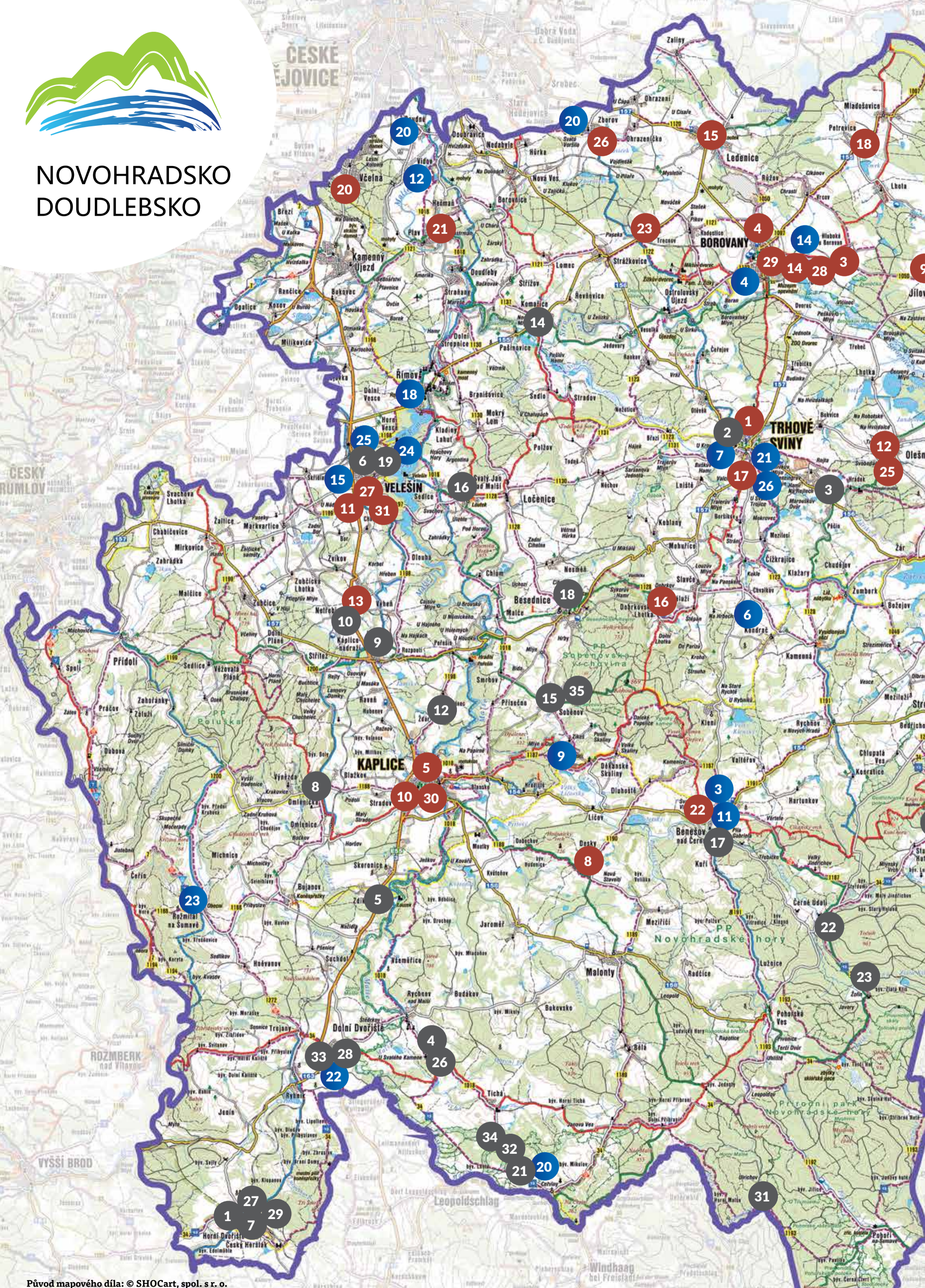
lahve, magnetky, hrnky, plecháčky, puzzle, přívěšky na klíče, otvíráky a jiné



www.tisknemenatrika.cz



NOVOHRADSKO DOUDLEBSKO



Naučné stezky



- 1 **Terčino údolí u Nových Hradů (6 km)**
mapy.cz/s/1A0d
- 2 **Paměť Novohradská (52 km)**
mapy.cz/s/1AYL
- 3 **Paměť Slepíčních hor (52 km)**
mapy.cz/s/1tMC
- 4 **Naučná stezka Totalita rozděluje – demokracie spojuje (7,5 km)**
mapy.cz/s/1k9aG
- 5 **Naučná stezka Červené Blato (4 km)**
mapy.cz/s/1AKA
- 6 **Naučná stezka Krajinou humanity (6 km)**
mapy.cz/s/1Mc2
- 7 **Naučná stezka Trhvosvinensko (4,5 km)**
mapy.cz/s/1KF5
- 8 **Naučná stezka Hojná Voda (3 km)**
mapy.cz/s/1ALL
- 9 **Naučná stezka Údolím Černé (4 km)**
mapy.cz/s/1ltyC
- 10 **Naučná stezka Buquoyová krajina (14 km)**
mapy.cz/s/1Jmo
- 11 **Naučná stezka Brána do Novohradských hor (5 km)**
mapy.cz/s/1tYE
- 12 **Krajinou proměn (3,5 km)**
mapy.cz/s/cedebuneno
- 13 **Via Verde (33 km)**
mapy.cz/s/1B9p
- 14 **Na kole okolo BOR(ŮVK)OVAN – dětský „razítkový“ okruh (26 km)**
mapy.cz/s/kogedehapu
- 15 **Naučná stezka „Koněspřežná železnice v okolí Velešína“ (13 km)**
mapy.cz/s/1N28
- 16 **Stezka ptačích budek (5 km)**
mapy.cz/s/kalakatuje
- 17 **Školní naučná stezka Sokolí hnízdo (3 km)**
mapy.cz/s/gunatezaze
- 18 **Římovská pašijová cesta (4 km)**
mapy.cz/s/pavujecuse
- 19 **Paměť Vitorazská (78 km)**
mapy.cz/s/fulahekujo
- 20 **Novohradskem–Doudlebskem na kole (170 km), z Č. Budějovic do Novohradských hor a zpět**
mapy.cz/s/mojohebeje
- 21 **Trhové Sviny zbožné i hříšné (14 km, 7 km, 4 km)**
- 22 **Stezky poznání okolo D. Dvořiště (9 km, 13 km a 26 km)**
- 23 **Naučná lesní stezka Rožmitál na Šumavě (2,5 km)**
- 24 **Okolo římovské přehrady (22 km)**
- 25 **Vývoj opevnění v lokalitě Strahov (3,7 km)**
- 26 **Trhové Sviny mezi nebem a zemí (8,5 km)**

Historie 20. století

- P. č. **Název události nebo osobnosti a místo s cedulkou**
- 1 Tomáš Garrigue Masaryk v Horním Dvořišti (Český Heršlák)
 - 2 Trhvosvinenský rodák, prezident Emil Hácha (Trhové Sviny)
 - 3 Tragický osud deseti lidí v samém závěru války (památník Rejta)
 - 4 Osud posádky amerického bombardéru B-17 G Létající pevnost (U Svatého Kamene)
 - 5 Osud posádky amerického bombardéru B-17 G Létající pevnost (Zdíky)
 - 6 Transporty smrti – zde leží ostatky obětí (Velešín)
 - 7 Transporty smrti – zde leží ostatky obětí (Horní Dvořiště)
 - 8 Transporty smrti – památník obětem (Omlenice)
 - 9 Transporty smrti – památník obětem (Netřebice)
 - 10 Piloti RAF – Podplukovník Josef KUBÁK (Netřebice)
 - 11 Piloti RAF – Plukovník Rudolf PANCÍŘ (Petříkov)
 - 12 Piloti RAF – Plukovník František PETR (Ždár u Kaplice)
 - 13 Piloti RAF – Podplukovník František BINDER (H. Voda)
 - 14 Piloti RAF – Plukovník Jan LENC (Komařice)
 - 15 Piloti RAF – Plukovník Karel PLAŇANSKÝ (Soběnov)
 - 16 Piloti RAF – Plukovník Jan ČERMÁK (Sv. Jan nad Malší)
 - 17 Piloti RAF – Plukovník Jan MAYER (Benešov nad Černou)
 - 18 Piloti RAF – Plukovník Vojtěch SMOLÍK (Besednice)
 - 19 Piloti RAF – Plukovník Prokop BRÁZDA (Velešín)
 - 20 Pohraniční rota Nové Hrady (Nové Hrady)
 - 21 Pohraniční rota Cetviny (Cetviny)
 - 22 Pohraniční roty Žofín a Černé Údolí (Černé Údolí)
 - 23 Pohraniční roty Žofín a Černé Údolí (Žofín)
 - 24 Pohraniční rota Šejby (Šejby)
 - 25 Pohraniční rota Šejby (Dlouhá Stropnice)
 - 26 Pohraniční rota Kamenná/Kámen (U Sv. Kamene)
 - 27 Hraniční přechod Horní Dvořiště – Summerau (Český Heršlák)
 - 28 Hraniční přechod Dolní Dvořiště – Wulowitz (Dolní Dvořiště)
 - 29 Převaděči v Horním Dvořišti (Český Heršlák)
 - 30 Převaděči Kalát a spol. (Jedlice)
 - 31 Proryv: Krejcarovi a Černí (Ulrichov)
 - 32 Tragický osud bratří Vítů (u zaniklé vsi Lhota)
 - 33 Zastřelený dozorce finanční stráže František Hovorka (u D. Dvořiště)
 - 34 Zastřelený dozorce finanční stráže Václav KLIMEŠ (u zaniklé vsi Lhota)
 - 35 Popravení na konci války (Soběnov)



28

Domácí chilli produkty

Výrobce: Lucie Faktorová

Popis: Paní Lucie pro výrobu široké škály chilli produktů značky Chillilady (omáčky, chutney hořčice i cukrovinky) pěstuje vlastní chilli papričky. Využívá také další produkty převážně z vlastní zahrady i okolních lesů. Vynikající omáčky bez přidaných látek vás překvapí intenzitou chuti i vůně.



Kde lze koupit:

www.chillilady.cz

373 12 Borovany: Hluboká u Borovan 61, Borovanský mlýn, Trocnovská 11
BioLove, Žižkovo nám. 248, 374 01 Trhové Sviny
Bylinky od Světa, Zámek 112, 379 01 Třeboň

Kontakt: Hluboká u Borovan 37, 373 12 Borovany
tel.: +420 606 330 681, chillilady@seznam.cz,
www.chillilady.cz

30

Tradiční řeznické a uzenářské výrobky

Výrobce: Řeznictví u Krajňáků s.r.o.

Popis: Řeznictví U Krajňáků je rodinnou firmou s více než 30letou historií. V Kaplici provozuje vlastní obchod s jídelnou, kde mimo jiné nabízí certifikované výrobky: tradiční zabijačkovou tlačenkou z vepřového masa, šunku s bazalkou a sušenými rajčaty, rolovaný bok a špekáčky.



Kde lze koupit:

Na Vyhliďce 530, 382 41 Kaplice 1

Kontakt: 382 91, Malonty 151, (provozovna Kaplice)
tel.: +420 724548475, reznictvi@ukrajnaku.cz,
www.ukrajnaku.cz

29

Originální šperk a módní doplňky



Výrobce: Helena Salvová

Popis: Paní Helena vyrábí drobné šperky, ozdoby a módní doplňky vyráběné s využitím tradičních technik (drátování, pletení ze slámy, tkaní z vlny na šabloně apod.).

Kde lze koupit: příležitostně trhy v regionu.

Kontakt: tel.: +420 775 054 272
Vodárenská 138, 373 12 Borovany
Helena.Salvova@seznam.cz

31

Český česnek

Výrobce: Pavel Rouha

Popis: České odrůdy česneku, pěstované v okolí Velešína. Chuť ušlechtilá až ostrá.

Kde lze koupit: Česnek po sklizni po domluvě v krámku na náměstí J.V.Kamarýta 52, Velešín a na vybraných trzích.

Kontakt: Náměstí J. V. Kamarýta 52, 382 32 Velešín
tel.: +420 776203162, rouha.pavel@seznam.cz



Informační centra

Informační centrum Borovany

Žižkovo nám. 1 – přízemí zámku,
373 12 Borovany
Tel.: 387 001 356
E-mail: info@borovany-cb.cz
www.borovansko.cz

Informační centrum je otevřeno celoročně.

Kulturní a informační centrum

Nové Hrady

náměstí Republiky 46, 373 33 Nové Hrady
Tel.: 386 362 195
E-mail: infoc@novehrady.cz
www.kicnovehrady.cz

Informační centrum je otevřeno celoročně.

Kulturní a informační centrum

Trhové Sviny

Žižkovo nám. 40, 374 01 Trhové Sviny
Tel.: 386 301 488
E-mail: kic@tsviny.cz
www.tsviny.cz

Informační centrum je otevřeno celoročně.

Infocentrum Kaplice

Linecká 305, 382 41 Kaplice
Tel.: 380 311 388

E-mail: infocentrum@mestokaplice.cz
www.ikaplice.cz

Otevřeno září – červen PO-PÁ 8-16 hodin, červenec a srpen také víkendy 9,30-12,30 hodin.

Informační centrum Velešín

nám. J. V. Kamarýta 89, 382 32 Velešín
Tel.: 776 025 710

E-mail: infocentrum@velesin.cz
www.kicvelesin.cz

Informační centrum je otevřeno od června do srpna denně, mimo sezonu po telefonické domluvě.

Kde můžete regionální produkty zakoupit?

Infocentrum Borovany, Žižkovo náměstí 1, 373 12 Borovany / Apatyka Café, Husova 14, 373 33 Nové Hrady / Buškův Hamr, Trhové Sviny 332, 374 01 Trhové Sviny / Obchůdek v Podzámčí, Trocnovská 102, 373 12 Borovany / Borovanský mlýn, Samota 112, 373 12 Borovany / Slunečný obchůdek, Komařice 75, 373 14 Komařice / Cukrárna Věneček, Benešov nad Černou 127, 382 82

Informační centrum Besednice

Náměstí 94, 382 81 Besednice
Tel.: 721 388 345
E-mail: vontorova@besednice.cz
www.knihovnabesednice.estranky.cz

Informační centrum je otevřeno celoročně.

Informační centrum Pohorská Ves

382 83 Pohorská Ves 31
Tel.: 728 370 556
E-mail: info.p.ves@email.cz
www.pohorskaves.cz

Informační centrum je otevřeno celoročně.

Informační centrum Benešov nad Černou

Benešov nad Černou 125,
382 82 Benešov nad Černou
Tel.: 727 814 457

E-mail: knihovna@benesovnc.cz
www.benesovnc.cz

Informační centrum je otevřeno celoročně.

Informační centrum Horní Stropnice

Náměstí 68, 373 35 Horní Stropnice
Tel.: 386 327 215

E-mail: knihovna@horni-stropnice.cz
www.horni-stropnice.cz

Informační centrum je otevřeno od července do srpna.

Informační centrum a galerie Římov

Náměstí J. Gurřeho 2, 373 24 Římov
Tel.: 387 987 105

E-mail: rimov@volny.cz
www.rimov.cz

Informační centrum je otevřeno od července do srpna.



RESTAURACE POD LOČENICKÝM VRCHEM



Provozovatel

OBEC LOČENICE

Ločenice 158

Tel.: 601 380 900

www.podlocenickymvrchem.cz

Platan

PONDĚLÍ 10:00–22:00
ÚTERÝ 10:00–22:00
STŘEDA 10:00–22:00
ČTVRTEK 10:00–22:00
PÁTEK 10:00–24:00
SOBOTA 13:00–24:00
NEDELE 14:00–22:00

PONDĚLÍ – PÁTEK VAŘÍME POLEDNÍ MENU

HORALSKÉ HRY

V NOVOHRADSKÝCH HORÁCH

5. ročník

1 | 6 | 2024 | Benešov nad Černou
hasičské hřiště



12:00 – 16:00 REGISTRACE SOUTĚŽÍCÍCH

v místě konání akce

12:30 NÁMĚSTÍ OBCE – dudáci a bubeníci a průvod účastníků na hasičské hřiště

13:30 ZAHÁJENÍ akce výstřelem z děla

» **soutěže v horalských disciplínách** pro dospělé i pro děti

» **doprovodné akce** pro všechny přítomné děti (soutěže, dílničky, skákačí hrad...)

» **hudební vstupy** dudáckého bandu a ukázky a výuka tanců

» **ukázky řezbářství** i přímý prodej

» **skotské speciality** – whisky a pochutiny

» **prodej originálních regionálních produktů** z Novohradsko-Doudlebska

» bohaté občerstvení

18:30 – 19:30 – vyhlášení výsledků soutěží – kategorie děti, muži, ženy a přetahování lanem

19:30 – 24:00 – vystoupení hudebních skupin **DICK O'BRASS (Praha)** a **HAPPY TO MEET (Šumperk)**



V místě – parkoviště, vyhrazený prostor pro postavení stanů, vstup psů povolen jen na vodítku.

Veškeré informace: www.benesovnc.cz, www.novohradsko-doudlebsko.cz

VSTUPNÉ DOBROVOLNĚ

Novohradský horolezec

Chcete získat titul Novohradský horolezec? Pokud ano, pak musíte napnout všechny své síly a zdotlat deset vrcholů Novohradských a Slepických hor. Součet nadmořské výšky těch deseti hor (chcete-li kopců) je 9 131 metrů, což je mimochodem o 282 metrů více než Mount Everest. Takže by se to dalo říct i takto: pokud chcete překonat nejvyšší horu světa, nemusíte se plahočit až do Himalájí, ale stačí si udělat deset výletů do blízkých Novohradských a Slepických hor. Nebudete potřebovat skupinu domorodých šerpů, kyslíkové přístroje, cepíny, mačky a s největší pravděpodobností nebudete čelit sněhovým vánicím, lavinám či tajemnému yettimu. Avšak i navzdory relativnímu pohodlí a bezpečí jsou naše hory připraveny prověřit vaši fyzickou zdatnost, vůli a vytrvalost.

Víme, že každý dobrý výkon má být po zásluze odměněn, a proto jsme výzvu ke zdotlání deseti vrcholů spojili s udělením hrdého titulu Novohradský horolezec a s hodnotnou věcnou odměnou. Princip je následující. Na každém z deseti vrcholů, které jsou zmíněny níže, se nachází razidlo (viz obrázky), které se dá obtisknout do horolezeckého pasu. Ten lze získat v informačních centrech v Borovanech, Trhových Svinech, Nových Hradech, Besednici, Benešově nad Černou, Kaplici a Velešíně. V okamžiku, kdy se získá obtisk posledního razidla (na pořadí zdotlání vrcholů nezáleží), může úspěšný horolezec přijít do Informačního centra v Nových Hradech a zde se prokázat vyplněným pasem, na základě čehož obdrží slíbenou odměnu. Pokud mu však nebude tento způsob vyhovovat, může svůj pas zaslat poštou na adresu uvedenou v pase a následně mu bude odměna spolu s pasem odeslána poštou.

A teď to nejdůležitější!! Naše horolezecká výzva začíná 1. července a potrvá minimálně do konce roku 2024.

Součástí horolezecké výzvy je těchto deset vrcholů: Vysoká (1034 m n. m.); Kraví hora (962 m n. m.); Kuní hora (925 m n. m.); Kohout 871 (m n. m.); Vysoký kámen – alias Slepice (867 m n. m.); Slabošovka (624 m n. m.); Hradištský vrch (780 m n. m.); Jelení vrch – alias Doppler (956 m n. m.); Myslivna (1040 m n. m.); Kamenec (1072 m n. m.).



Via Czechia



Stezky Via Czechia představují ucelený, důkladně zmapovaný a podrobně popsany systém nejdelších turistických a poutních dálkových tras v České republice.

Celkem šest tras je vyznačeno samostatně pro pěší putování, cykloturistiku, přejezdy na lyžích a vodácké splouvání. Síť aktuálně čítá dohromady přes 10 000 kilometrů tras – tedy téměř nekonečné možnosti poznávat celoročně a různými způsoby českou krajinu, přírodu, památky nebo poutní místa.

Oblastí Novohradsko-Doudlebsko prochází Jižní stezka, která je po Severní stezce druhou nejdelší trasou Via Czechia, spojuje nejvýchodnější a nejzápadnější body ČR a vede převážně jižním příhraničím. Základní pěší varianta celé Jižní stezky měří 1 052 km a je rozdělena na 44 denních etap s průměrnou délkou 20–25 km, vždy s možností ubytování pod střechem. Jižní stezku můžete rovněž projet na kole, její cyklistická varianta měří celkem 1080 km a lze ji zvládnout za 2–3 týdny. Velkou část lze rovněž projet na lyžích, celkem Jižní stezka nabízí 319 km lyžařských tras, z velké

části strojově upravovaných. Pěší trasa Novohradskými horami měří přibližně 100 km a prochází přes Nové Hrady, Terčino údolí, Hojnou Vodu, kolem Žofínského pralesa, Pohoří na Šumavě, tvrz Tichá až k Dolnímu Dvořišti. Na Jižní stezce nebo v její těsné blízkosti se nachází celkem 18 poutních míst – v oblasti Novohradských hor je to významné poutní místo Dobrá Voda.

Pokud se na celou Jižní stezku vydáte, trasa vás provede celkem 15 pohořími a zeměpisnými celky, přes šest chráněných krajinných oblastí, dva národní parky a bezpočet přírodních rezervací a přírodních památek. Pokud tuto stezku zdotáte celou, vystoupáte na 20 tisícovek a stanete na nejvýchodnějším, nejižnějším i nejzápadnějším místě České republiky.

Více informací najdete na www.viaczechia.cz



STATEK DĚRAVÁ BOTA

Najdete nás v přírodním parku Soběnovská vrchovina na úpatí vrcholu Kohout v malé vesničce s velkým názvem „VELKÉ SKALINY“

Jsmo rodinný statek, který nabízí ubytování v soukromí. Každé bytové studio nabízí vlastní sociální zařízení, kuchyňku s obývacím pokojem a ložnici. Součástí statku je malebná hospůdka, ve které nabízíme své vlastní pivo značky „BROG“ a další domácí speciality. Otevřeno máme v letní sezoně každý den. Mimo sezónu pět dní v týdnu.

Pořádáme zde víkendové pivní kurzy, vinné kurzy a zážitkovou gastronomii. Máme vlastní pivotěku, kde najdete nejen česká craftová piva, ale i piva z celého světa. Čtyřikrát ročně pořádáme jarmark, kdy se celý statek promění v tržiště se spoustou řemeslných stánků. Zajistíme Vám soukromé oslavy, svatby nebo firemní teambuilding.



Statek DĚRAVÁ BOTA
Velké Skaliny 15
tel.: +420 775 162 841
e-mail: statek@deravabota.cz
facebook.com/statekderavabota
www.deravabota.cz

Rozhledna Hradištský vrch – a její dvě sestry

Hradištský vrch leží v nadmořské výšce 774 m, 4,5 km východně od města Kaplice. Rozhledna na jeho vrcholu je téměř 30 m vysoká. Její půdorys odkazuje na pentagram, tvar pětilisté růže ve znaku šlechtického rodu Rožmberků, ale vychází také z keltské symboliky. Konstrukce stavby kombinuje modřínové dřevo a ocelové pozinkované prvky.

Rozhledna byla vystavěna na vrchu na místě, kde se v dávné minulosti rozkládalo keltské opevnění. Z vyhlídky jsou za dobrého počasí vidět Alpy, směrem k Lipnu Plechý, Vítkův kámen, Kleť a směrem do vnitrozemí Budějovická kotlina, Novohradské hory a Soběnovská vrchovina.

Trasy k rozhledně:

Výchozí bod Kaplice nebo Blansko (cca 4,5 / 2,2 km): Z Kaplice přes Suchý vrch do Blanska, za návsi odbočte vlevo po červené značce, z ní po 350 metrech vpravo přes louku na lesní pěšinu směr Hradiště, za kapličkou pak druhou z levých odboček vystoupáte na vrchol k rozhledně.

Výchozí bod Kaplice (cca 6 km): Z Kaplice do Mostek, dále po žluté kolem Pytlového rybníku až do Hradiště, odtud viz trasa následující.

Výchozí bod Hradiště (cca 1,2, km): Při příjezdu od Kaplice za rybníčkem na návsi odbočte vlevo, po modře značené trase kolem sloupu Nejsvětější Trojice pokračujte až k rozcestí s odpočívadlem, kde se vydejte buď pozvolnějším stoupáním nebo přímým příkrým výstupem na vrchol.

Rozhledna je otevřena celoročně s volným přístupem (uzavřena bude jen v případě velmi nepříznivých klimatických podmínek a v době revizí)

Více informací: Infocentrum Kaplice, tel.:

380 311 388, www.ikaplice.cz

Aby to Hradištské rozhledně nebylo líto a nebyla tu tak sama, je třeba zmínit ještě dvě rozhledny, z kterých je možné poznat Novohradsko-Doudlebsko trochu z nadhledu.

První je **rozhledna na Kraví hoře u Horní Stropnice**. Možná, že ještě před 30 lety shlíželi z Kraví hory (953 m n.m.) pohraničníci chránící Rakušany před Čechy toužícími po svobodě. Dnes je z bývalé vojenské hlásky telekomunikační věž s vyhlídkovou plošinou, která je celoročně



a zdarma otevřena pro širokou veřejnost. Tedy především pro ty, kteří zvládnou vystoupat po 130 ocelových točitých schodech do výšky 24 metrů. Odměnou jim bude výhled nejen do Čech, ale i na druhou stranu hranice k sousedům. Ideálním nástupním místem pro výstup na Kraví horu je parkoviště u výjezdu z obce Hojná Voda směrem na Staré Hutě a Černé údolí. Pokud po zaparkování vstoupíte do lesa, zhruba po 30 metrech objevíte zelenou značku, kterou se můžete nechat dovést až na vrchol.

Rozhledna Slabošovka u Besednice (624 m n. m.) sice nemá tak bohatou historii jako „sestra“ na Kraví hoře, ale pokud jde o výhledy, je vyrovnaným konkurentem. Telekomunikační věž s vyhlídkovou plošinou ve výšce 24 metrů nad zemí je po celý rok volně přístupná. Z obce Besednice můžete na rozhlednu dojít asi kilometr dlouhou cestou, která je značena zelenou turistickou značkou.

rodinná kavárna

KapCafé

Rodinná kavárna
s penzionem
v prostorách starobylého
domu v centru Kaplice

- od jara zahrádka v uzavřeném dvorku
- vlastní výroba zákusků i slaných výrobků, výběrová káva
- narozeninové, svatební a jiné dorty na objednávku
- možnost pronájmu na svatby, oslavy, firemní večírky

otevírací doba
pondělí—pátek 8.00 až 20.00
sobota—neděle 14.00 až 18.00

kontakt
+420 723 985 677, email svobodova@kapcafe.cz

Stará Zemská cesta od Malše k Dunaji

Stezky, po kterých se dopravovalo zboží od Dunaje do českého vnitrozemí, jsou staré několik tisíc let. Takzvaná Zlatá, z Pasova do Čech, je stezkou nejnámější, ale nikoli jedinou a historicky nejvýznamnější. Území destinace Novohradsko-Doudlebsko protíná od jihu k severu několika proudy stará Zemská cesta z Horního Rakouska do jižních Čech. Její celková délka je 215 kilometrů. Kdysi začínala u skály nad Dunajem s opevněním a trhovou vsí, později městečkem Grein, vedla členitou krajinou česko-rakouského příhraničí a končila na hradištích v Netolicích a v Doudlebech, později v královském městě Budějovicích. V průběhu doby na ní vyrostlo mnoho opevněných sídel, které plnily strážní úlohu a bděly nad bezpečností karavan a poutníků.



V roce 2007 se zrodila myšlenka obnovy a oživení této cesty. Zprvu se zapojilo pouze několik hradů, avšak jak čas a popularita projektu narůstaly, narůstal i jejich počet, takže pokud se dnes rozhodnete projít celou téměř 215 km dlouhou cestu, můžete navštívit celkem 17 hradů a zámků v Čechách i v Rakousku. Cesta je po celé délce značená, a na české území vstupuje po starém kamenném mostě u obce Mairspindt, dále přes Cetviny, Rychnov nad Malší, hrad Louzek, Kaplici, hrad Sokolčín, Velešín, obec Římov, Doudleby, Plav a Vidov až do Českých Budějovic. Hlavními zastávkami pro poutníky je tvrz v Tiché a hrad Pořešín. Oba objekty nabízejí nejen prohlídku areálu a nejbohatší sbírku archeologických nálezů v regionu Doudlebska, ale i pestrou nabídku kulturních akcí a možnost občerstvení ve dvou krčmách. Více informací najdete na www.hradynamalsi.cz a www.buschweg.at

Tvrz v Tiché

Sotva někdo by dnes věřil tomu, že ještě před pár lety byla tvrz v Tiché součástí zanedbaného a rozpadlého statku s torzy praporek, vraků zemědělských strojů, vesnické skládky, olejových barelů a smetiště. Rychle pokračující obnova změnila areál tvrze od samého základu.

Hlavním lákadlem je návštěva velké věže s funkčními středověkými kachlovými kamny a dobovým nábytkem, vybavená kompletní výbavou černé kuchyně. Nejluxusnější prostor pro purkrabího a majitele tvrze obsahuje repliku středověkého lůžka a truhlice na listiny. Věž slouží zároveň jako vyhlídkový bod s dalekým výhledem na Šumavu a nejvyšší vrchol Novohradských hor Kamenec. Kdo se bude chtít bát, může nejen vzpomínat, že ve věži byli vězňeni rakouští zajatci, ale může do vězení i nahlédnout průhledovými okénky přes tři podlaží. Doplnkovou trasou je prohlídka palácových sklepů z doby založení tvrze



okolo roku 1280. Samostatná část expozice je věnována jednomu z nejudatnějších českých rytířů a majiteli tvrze na samém konci 13. století Janovi z Michalovic, který si na kolbištích západní Evropy dobyl čest a slávu.

Hrad Pořešín

Hrad byste ještě před 18 lety hledali velmi obtížně. Byl totiž jen zasutou zříceninou uprostřed vzrostlého lesa. Teprve díky nadšení mnoha dobrovolníků od roku 2006 doslova vstává z popela!

Na podzim 2022 proběhl na hradě Pořešín rozsáhlý výzkum, který podstatně proměnil jeho tvář. Na třetím nádvoří hradu už návštěvníky nevíta obtížně schůdný svah, který byl i v době sucha obtížně překonatelný zejména dětmi. Proměna terénu je naprosto zásadní. Nyní dosáhnete jádra hradu pohodlnou cestou po rovině. Během výzkumu byla nalezena kromě jiného i část portálu (vstupu) do palácového sklepení a hradištní zbrojnice. Hradištní kuchyni přibýlo další okénko. V prostoru mezi věží a palácem byla odhalena část hrady, pod kterou byl nalezen volný prostor doposud neznámého rozsahu. Vyřešení této záhady čeká na archeology v dalších letech.

V létě se romanticky nasvícené zdi hradu opět stanou dějištěm večerních koncertů a divadelních představení.

**Zkrátka a dobře, tvrz v Tiché a hrad Pořešín
Vás letos opět překvapí!**


Cyklotrasa přes Polušku

Vážení příznivci cyklistiky!

V minulém roce jsme proznačili 80kilometrový cykloturistický okruh spojující osadu U Svatého Kamene s Velešínem (kde se napojují na stávající regionální cyklotrasu – viz níže). V průvodci ji popisujeme směrem od Sv. Kamene, ale v terénu je proznačena samozřejmě i v opačném směru. Trasa je zde rozdělena na šest etap (každá má 10-16 kilometrů, dle náročnosti a počtu atrakivit), které Vás povedou přes Dolní a Horní Dvořiště, Rožmitál na Šumavě, Bujanov, Omlenice, Kaplici, Polušku, Věžovatou Pláň, Zubčice a Mirkovice do Velešína.

Ke každé etapě uvádíme její popis, druh povrchu i výškové profily – nejnižší nadmořská výška je u Mirkovic (527 m), nejvyšší v PP Poluška (885 m) a celkem na celé trase nastoupáte krásných 1 291 m.

Tato trasa je napojením na již dříve (v r. 2019) realizovanou 170kilometrovou trasu spojující České Budějovice se zajímavými místy v Novohradských horách a Doudlebsku. Provede Vás značeným cykloturistickým okruhem (ideálně na dvou- až třídní pohodové putování). Veden je zajímavými, leč i dosud opomíjenými lokalitami na území mikroregionů, které s krajským městem přímo sousedí – mikroregion Sdružení Růže (SR), přes který okruh vede převážně, a mikroregion Pomalší.



Oba tištěné průvodce si můžete zakoupit v některém z našich regionálních informačních center!

Poluška – schovaný kout naší oblasti

Charakter oblasti do značné míry určuje stejnojmenný přírodní park, který se rozkládá mezi Českým Krumlovem a Kaplicí. Jako přírodní park byl zřízen v roce 1999 a stal se tak nejmenším ze čtyř přírodních parků v okrese Český Krumlov. Jeho dominantou je vrchovina Polušky s nejvyššími vrcholy **Poluškou 919 m n. m.** a **Kraví horou 909 m n. m.** (Neplést si prosím s Kraví horou v Novohradských horách nad osadou Hojná Voda.)

Území, které začleňujeme pod pojem Poluška, jde však i za hranice přírodního parku a historicky souvisí s názvem mikroregionu, který sdružoval obce uvnitř i vně přírodního

parku. Do oblasti Polušky tak zařazujeme obec Omlenice, Bujanov, Rožmitál na Šumavě, Věžovatá Pláň, Přídolí, Zubčice, Mirkovice, Zvíkov, Netřebice a Střítež.



Přírodní a estetická hodnota tohoto území je dána rozsáhlým lesním ekosystémem a činností člověka jen málo pozměněnou okolní krajinou se zbytky květnatých luk, četnými mezemi a remízky, prameništi několika přítoků Malše a Vltavy, s typickými společenstvy a biotopy a rovněž s dochovanou tradiční architekturou obytných a hospodářských stavení více a samot šumavského předhůří.

Přes svoji malebnost a přírodní zachovalost patří Poluška ve srovnání se známějšími oblastmi jihovýchodní Šumavy k turisticky opomíjeným lokalitám. To sice může některé turisty odrazovat, ale pro jiné může být tím pravým lákadlem.

Námi doporučené cíle představují jednotlivé obce, které jsme seřadili do okruhu zvládnutelného jak v rámci jednoho dne, tak i více dnů.

Za výchozí místo můžeme doporučit obec **Omlenice**, respektive její část zvanou Omlenička. Odtud je možné pokračovat po cyklotrase 1188 do **Bujanova**, kde nás může zdržet návštěva Muzea koněspřežky.

Stále po cyklotrase 1188 pak dojedeme do Rožmitálu na Šumavě, kde naopak můžeme navštívit Muzeum telegrafu, telefonu a rádia. Z Rožmitálu nás čeká jízda po cyklotrase 1200, která nás zavede až pod samý vrchol Polušky. V okolí vrcholu lze najít místa, odkud jsou krásné výhledy do okolní i vzdálené krajiny, včetně rakouských vrcholů Alp.

Poté co si vychutnáme rozhledy, je možné pokračovat do obce **Věžovatá Pláň** a následně do největšího sídla této oblasti, městyse **Přídolí**. Po prohlídce tohoto městečka, včetně například kostela sv. Vavřince, sjedeme po málo frekventované silnici do obce **Chabičovice**, odkud je to jen



kousek na **Svachovku** s minipivovarem Glokner, destilérkou, čokoládovnou a restaurací.

Prostě ideální místo na doplnění energie pro další úsek, který nás postupně zavede přes osadu Černice do obce **Mirkovice** a **Zubčice**. Poslední úsek naší cesty nás pak zavede do obce **Zvíkov** a **Netřebice**, odkud můžeme po málo frekventovaných cestách dojet až k **vlakovému nádraží Kaplice** a zde naši cestu krajinou Polušky ukončit.



ZELNOBRANÍ

ve VIDOVĚ u Č. Budějovic

21.9. 2024



Zemědělský podnik
Maše Roudné, a.s.



OBEC
VIDOV

Kamenný Újezd

Kamenný Újezd, lidově řečeno Kameňák, je obec ležící zhruba devět kilometrů jihozápadně od Českých Budějovic. Jeho okolí je křížováno mnoha turistickými a cyklistickými trasami, které rozhodně stojí za vidění.

Přímo v obci najdete farní kostel Věch svatých, zbudovaný zřejmě současně se založením obce v polovině 13. století, pozůstatky koněspřežní dráhy České Budějovice – Linec, v parku na náměstí čtveřici božích muk. Na hřbitově u kostela je jedna místní zajímavost – hrob Františka Havlíčka, bratra Karla Havlíčka Borovského.

Necelé 3 km západně od obce můžete navštívit zříceninu hradu Maškovec. Hrad byl vybudován na skále nad Vltavou v druhé polovině 14. století. V nedaleké osadě Opalice je torzo mohutného dubu. Podle pověsti opalický dub poskytl úkryt dvěma mnichům ze zlatokorunského kláštera, kteří utekli před husity. Zázračnou událost připomíná od pol. 17. stol. obraz zavěšený na kmen.

Součástí Kamenného Újezdu jsou jeho přilehlé části a několik okolních osad: Kosov, Krásějovka, Březí, Bukovec, Milíkovic, Opalice, Radostice a Rančice.

Pokud si po objevování zajímavých míst v „Kameňáku“ a okolí chcete odpočinout a občerstvit se, můžete navštívit místní hospůdku nebo kavárnu.



Více informací: www.kamenny-ujezd.cz



RANČICE – OBČERSTVENÍ HVÍZDALKA

Pivo, limo, víno, destiláty...

Klobása, uzené maso, nakládaný hermelín, utopenec...



Otevírací doba:
Po-čt 16.00 do 22.00
Pa-so 16.00 do 24.00
Ne 15.00 do 22.00
(dle dohody lze upravit)
Tel.: 733 574 023

AUTOKEMP ŠTILEC

Provoz: květen–září

Provozovatel

Obec Kamenný Újezd, Náměstí 220
373 81 Kamenný Újezd
Tel.: 387 998 204
e-mail: ou@kamenny-ujezd.cz



Ubytování:

Chaty: 6x pětilůžková, 13x čtyřlůžková, 4x třílůžková, 10x dvoulůžková, 1x jednolůžková
120 stanových jednotek (stany a karavany)

Resort Štílec

Ubytování a restaurace u rybníka Štílec v malebném prostředí jižních Čech, nedaleko od řady kulturních památek i přírodních krás, které potěší každého hosta.

POKOJE A APARTMÁNY

RESTAURACE

WELNESS

POBYTOVÉ BALÍČKY

RYBNÍK – RYBAŘENÍ A KOUPÁNÍ



Restaurace-resort Štílec
Kamenný Újezd 520
370 07 České Budějovice
tel.: 777 042 192
www.stilec.cz
stilec@stilec.cz



Hostinec u Lieblů

Budějovická 64
373 81 Kamenný Újezd

Mobil: +420 608 085 010

E-mail: jirkahaisman@seznam.cz

Malá hospůdka v centru obce s hlubokou historií nabízí nejen místním štamgastům, ale i turistům a cyklistům příjemný odpočinek s občerstvením, a to hlavně v letní sezoně, kdy je otevřena i zahrádka.

Na čepu se točí pivo Bakalář a samozřejmostí jsou i různé pochutiny k němu.

Teplá kuchyně zde běžně není, ale v případě zájmu lze předem domluvit vše na uvedeném tel. čísle.

Otevírací hodiny:

pondělí Zavřeno
úterý Zavřeno
středa 16:30–22
čtvrtek 16:30–22
pátek 16:30–23
sobota 16:30–23
neděle 16:30–22



HOSTINEC
U LIEBLŮ
SE TĚŠÍ NA
VŠECHNY SVÉ
NÁVŠTĚVNÍKY!

Když lazebná nestačí



Pravda je, že v horkých letních dnech velešinská lazebná moc neosvěží. Ale to neznamená, že byste byli ve Velešíně ztraceni. Můžete využít služeb veřejného venkovního koupaliště **Na Skalkách** a osvěžit se ve víceúčelovém bazénu. Areál má celkovou plochu 7 195 m² a zahrnuje:

- víceúčelový bazén s dětskou částí o ploše 250 m²,
- vodní hříbek, vodní dělo, vodní chrlič,
- vodní skluzavku Trio Slide,
- beachvolejbalové hřiště, dětské hřiště,
- venkovní stoly pro stolní tenis, ruské kuželky,
- hygienická a sociální zařízení, lokální převlékárny,
- občerstvení s bufetem,
- parkoviště osobních vozidel.

Více informací najdete na www.velesin.cz.

Pokud ale nejste zrovna ve Velešíně, a přesto máte potřebu se zchladit, máme pro vás následující:

Přírodní koupaliště Lazna se nachází v klidové zóně města Borovany blízko centra a nabízí krásný výhled do krajiny. Jeho originalita spočívá v biologickém způsobu udržování čisté vody, který je zajištěn bez chemické úpravy a probíhá ve filtračních lagunách působením vodních rostlin a přírodních ekosystémů. Aktuální informace o provozu najdete na: www.borovansko.cz.

Přírodní koupaliště Velký rybník se nachází v Trhových Svinech ve směru na Nové Hradý hned za výjezdem z města. Koupaliště je dostupné autem i na kole a z centra města se na koupaliště dostanete pohodlně i pěšky. Součástí koupaliště je i provoz sezonního stánku s občerstvením.



Plovárna Horní Stropnice se nachází v malebném prostředí Novohradských hor. Plovárna byla v roce 2009 kompletně zrekonstruována. Rozměry bazénu jsou 55/35 m, hloubka je 215 cm a odděleného dětského bazénu 120 cm. Vstupné se neplatí. Součástí areálu je přílehlá restaurace s letní zahrádkou. Samozřejmostí jsou sprchy a WC pro hosty areálu. Dále je možno v areálu stanovat za přijatelné ceny.

Více zde: <http://www.plovarna-hs.cz/o-nas/>.



U nás se vždycky něco chytne



Při pohledu na mapu je to jasné. Samá voda. Rybníky, vodní nádrže, řeky a potoky. Ale nejen na koupání. Je v nich plno ryb, které čekají, až je někdo chytne. Ale pozor, ne všechny rybníky jsou určeny ke sportovnímu rybaření. Mnoho z nich je chovných, takže lovit zde mohou pouze rybářské společnosti, tedy jejich vlastníci či nájemci v rámci pravidelných podzimních či jarních výlovů. Ale to je jiný příběh.

Sportovním rybářům jsou určeny jiné vodní plochy, kterých ale také není málo. Některé jsou soukromé, kde povolení k rybolovu dává vlastník. Jiné jsou ve správě Českého rybářského svazu, kde povolenky vydává příslušný orgán ČRS.

Mezi soukromé revíry patří například tyto:

Rybník Jánský v sousedství sádek ve Štíptoni u Nových Hradů. Rozloha 13,9 ha, hloubka 1–2,5 m. Nasazen zejména kapr, amur, sumec, candát, štika, tolstolobik, cejn, okoun a lín.
GPS: 48.7997050N, 14.7798219E

Rybník Bažantník (5,6 ha) poblíž sádek ve Štíptoni. Určen po dohodě k uzavřenému skupinkovému rybolovu (min. 10 osob).
GPS: 48.7943814N, 14.7725144E

Rybník Linda v Hluboké u Borovan. Rozloha 6,7 ha, hloubka 1–2,5 m. Nasazen kapr, amur, sumec, candát, štika, tolstolobik, cejn, okoun a lín. Stánek s občerstvením a posezením. Počet prutů není omezen. Po dohodě možno stanovat a rozdělat oheň.
GPS: 48.8945242N, 14.6701050E
Více informací na www.rybarstvinovehrady.cz

Rybník Lhotka u Olešnice.
GPS: 48.8599672N, 14.6914933E

Rybník Sporták v Kaplici Mostkách. Rozloha 1,5 ha, hloubka 1,5–2 m, nasazen pstruh duhový, siven americký, jeseter, kapr, štika, candát. Vhodné pro rodiny s dětmi. Není nutný rybářský lístek. GPS: 48.7289964N, 14.5062569E
www.pstruharstvi.cz

Rybolov na místním revíru **Horní a Dolní Jáma** v Ledenicích. Informace a prodej povolenek na tel.: 774 621 318, Jan Petráš.

Některé doporučené revíry pod správou Českého rybářského svazu:

Rybářský revír Malše (nádrž Květoňov, 7 ha). Jedna z neznámějších stojatých muškařských vod v ČR. Povolen pouze lov na umělou mušku a lov přívlačí s velkými nástrahami pro lov štik. Pravidelně vysazován pstruh duhový ve velikosti i přes 60 cm. Lze ulovit i štiky, candáta i kapra. Povolen je lov z plavidel.
GPS: 48°42'47.482N, 14°30'41.89E
www.crsb.cz/malse-6-421-098/

Rybník Brigádník v Trhových Svinech.
GPS: 48.8460458N, 14.6457025E

Zevlův rybník u Nových Hradů.
GPS: 48.7804817N, 14.7923442E

Pivo na kolo nepatří, ale...

Pravda, někdy je těžké odolat a na cyklotoukách, třeba po náročném stoupání neochutnat pěnový mok z nějakého místního minipivovaru. Nejinak tomu je i v naší turistické oblasti, kde lze navštívit celkem sedm minipivovarů. Vedle již zavedeného pivovaru **GLOKNER**, který najdete na Svachovce, a předloni otevřeného minipivovaru **DOUDLE*BEER**, který, jak název napovídá vaří pivo v Douhlebech, je možné na svých cyklotoukách navštívit i pět dalších míst, kde se vaří dobré pivo. Shodou okolností je těchto pět pivovarů poskládáno jak korálky na niti, což přímo provokuje k putování po stezce s pěti čerpacími stanicemi.

Stežku dlouhou 36 km můžeme začít v Petrovicích, kde se již několik let daří vařit pivo **KILIÁN**. Odtud přes osady Lhota a Vlachnovice se dostaneme do Jílovic, kde nás čeká osvědčená a řadou cen dekorovaná pivo **JÍLOVICE**. Lesem přes Petřikov, kde sice pivo nevaří, ale kde se můžeme občerstvit v místě, pro které se vžil název Krmelec, se dostaneme k nejmladšímu pivovaru se zajímavým názvem **BEJVAL**. Najdeme ho v Olešnici u místního zámečku. Jen něco málo přes 7 km odtud se v osadě **ŽUMBERK** nachází stejnojmenný pivovar s vyhlášeným pivem, které se mimo jiné čepuje i na tvrzi v Tiché a na hradě Pořešín. Zatímco až dosud to byla cesta bez výrazných stoupání, poslední úsek prověří nejen zbývající síly a vytrvalost, ale také dodržování pitného režimu v průběhu celého putování. Pivovar **ZEVL** najdeme v Nových Hradech, kam je ale nejdříve nutné vyšplhat, aby nás pak čekal závěrečný sjezd k Zevlovu mlýnu, tedy k vytoženému cíli. Zevlův mlýn je místem, kde se lze nejen napojit, ale i nasytit a v konečné fázi i vyspat a nabrat síly v místním penzionu.



Tak šťastnou cestu a dbejte pravidel silničního provozu. Pivo totiž na kolo nepatří ☺

HOTEL Klor
Doudleby 22
370 07
České Budějovice
tel. +420 602 140 408
email: klor@klor.cz
www.hotelklor.com

Letiště 1,5 km od hotelu
RWY 07/25 - 500x25 m



Historie 20. století a železná opona

Stáhněte si
ČTEČKU QR KÓDŮ
a vyrazte do terénu!

Naše turistická oblast je historicky spjata s dějinnými událostmi československého pohraničí. Dodnes nám existenci „železné opony“ připomínají mnohde chátrající, ale i nově využívané objekty rot PS, stejně jako znatelné, postupně zarůstající lesní průseky a zbytky dřevěných kůlů a rezavějšího ostenatého drátu, ruiny zbořených domů či vzpomínky starousedlíků... Významné historické události i osobnosti naší oblasti jsme zmapovali z dostupných archivních materiálů.

Všechny pohromadě můžete zhlédnout na videospotech nahraných v multimediálním panelu umístěném ve Skanzenu ochrany státní hranice a železné opony na hraničním ...přechodu Nové Hradky – Pyhrabruck.

Daleko zajímavější pro vás jistě bude „prožít“ konkrétní příběhy na identických místech – kde stávaly pohraniční roty, došlo k ilegálnímu přechodu hranice, projížděly transporty smrti, odkud pocházeli naši letci v RAF, kde poprvé vstoupil na

československou půdu prezident Masaryk atd.

V celé destinaci jsme na 35 místech viditelně rozmístili cedulky (velikosti mobilu) s logem naší destinace, názvem události a QR kódem, skrze který se obrazem dostanete do minulosti, zatímco vás obklopuje reálný stav přítomnosti.



Poznej historii 20. století turistické oblasti



Téma č. 17:

ŽELEZNÁ OPONA Proryv: Krejcarovi a Černí



Novohradsko-Doudlebsko, z.s.
www.novohradsko-doudlebsko.cz
info@novohradsko-doudlebsko.cz
tel. +420 776 296 285

Cedulka s QR kódem



Kdo hledá, ten najde

Staré osvědčené pravidlo, které platí i v případě schránek ukrytých na různých místech Novohradska a Doudlebska. Nalézt jich můžete celkem třicet a v každé z nich možná i drobný poklad, který tam nechal někdo z předchozích úspěšných hledačů. Smyslem této hry však není jen objevování skrytých schránek, ale také poznávání zajímavých kulturních a přírodních památek naší turistické oblasti. Třicet schránek jsme proto rozdělili do deseti tras, kdy na každé z nich jsou ukryty tři. Pro větší přehlednost má každá trasa své jméno, které do jisté míry naznačuje lokalitu či téma, s kterým se při putování můžete setkat.

SEZNAM JEDNOTLIVÝCH TRAS JE NÁSLEDUJÍCÍ:

Zámecká trasa (<https://mapy.cz/s/macalulacu>) v Nových Hradech je takovou malou rozcvičkou před náročnějším hledáním v Novohradských horách. Všechny schránky jsou umístěny v zámeckém parku.

Panská trasa (<https://mapy.cz/s/jesabobade>) také začíná v Nových Hradech, ale je náročnější a dostanete se při jejím absolvování na samou státní hranici s Rakouskem. Celková délka trasy je 14 km.

Skalní trasa (<https://mapy.cz/s/juladevuca>) začíná a končí na Hojně Vodě a při hledání se dostanete až na vrchol Vysoké, který je v nadmořské výšce 1033 m a dále pak do Hojnovodského pralesa, který je jedním z nejstarších evropských pralesů (založen v roce 1838). Přestože se na trase setkáte s monumentálními skalními útvary, není 9,8 km dlouhá trasa příliš náročná.

Vrcholová trasa (<https://mapy.cz/s/gahofudoma>) má výchozí místo v Pohoří na Šumavě. Jedná se o jednu z nejnáročnějších tras s délkou 15,8 km a převýšením 475 m. Dá se říci, že do poloviny trasy budete stoupat a poté, co dosáhnete vrcholu Myslivny (1040 m n. m.), vás v druhé polovině čeká sestup do údolí.

Pašerácká trasa (<https://mapy.cz/s/cugudavouju>) má výchozí místo rovněž v Pohoří na Šumavě. Přestože se na této trase dostanete až na Kamenec, který je nejvyšším vrcholem české části Novohradských hor (1072 m n. m.), není trasa příliš náročná. Na 10,9 kilometrech vás čeká převýšení jen 245 m, což ve srovnání s předchozími čtyřmi trasami není mnoho.

Žižkova trasa (<https://en.mapy.cz/s/copanuteze>) vás zavede k rodišti nejznámějšího českého husitského vojevůdce Jana Žižky z Trocnova. Trasa o celkové délce 9 km začíná a končí v Borovanech. Trasa patří rozhodně mezi lehčí, ať už je to díky



rovnému terénu, pěkným cestám, nebo její délce.

Trhovosvinenská trasa (<https://en.mapy.cz/s/dedegazoba>) je krátká, pouze 6 km dlouhá trasa, která vede po většinou širokých nebo zpevněných cestách naučné stezky Trhovosvinensko.

Trasa okolo říčky Černé (<https://en.mapy.cz/s/revufaravu>) nabízí nejen zajímavá vodní díla, ale také návštěvu zříceniny hradu Sokolčů nebo rozhledny na Hradištském vrchu. Trasa, která je cca 10 km dlouhá, začíná a končí v obci Blansko, 1,5 km východně od Kaplice.

Drůbeží trasa (<https://en.mapy.cz/s/refaceseca>) neboli trasa procházející Slepíci horami s nejvyšším vrcholem, kterým je Kohout (871 m n. m.). A kde je kohout, měla by být i slepice, a tak druhý nejvyšší vrchol (oficiálně Vysoký kámen – 867 m

n. m.) získal jméno Slepice. No a kde je kohout a slepice, mělo by být i kuře. Takže třetímu vrcholu (oficiálně Velký kámen – 763 m n. m.) se lidově říká Kuře. Trasa, která je dlouhá 16,1 km, vás zavede na všechny tyto tři vrcholy.

Koněspřežná trasa (<https://en.mapy.cz/s/gutojutomu>) nás zavede do míst, kudy procházela koněspřežná železnice. Ideálním výchozím místem je obec Horní Dvořiště, kde je spousta odstavných míst pro vaše automobily. Trasa měří 16,5 km, ale není významně fyzicky náročná a může zabrat okolo půldne.

Podrobnější informace ke všem trasám najdete na www.novohradsko-doudlebsko.cz v sekci Výlety nebo v podobě letáků umístěných v informačních centrech naší turistické oblasti.

Vánoce u pana správce - Adventní nahlédnutí do vánoční atmosféry počátku 20. století v domácnosti správce panství, II. prohlídková trasa.	30. 11. - 15. 12. 2024	vždy v 10.00, 11.00, 13.00, 14.00 a 15.00	Nové Hrady - Státní hrad	www.hrad-novehrady.cz
Mikulášská nadílka	30. 11. 2024	17.00	Velešín - kino	KIC Velešín; www.kicvelesin.cz; vstupné: 50,- Kč
PROSINEC				
Moravská hvězda - slavnost s koncertem	prosinec		Besednice - Kaple betlémská	NO ČČSH; tel.: 773 557 979; www.husuvdum.cz
Adventní koncert	prosinec	bude upřesněno	Malče u kapličky	Městys Besednice; www.besednice.cz
Vánoční koncert	prosinec	bude upřesněno	Benešov nad Černou	Obec Benešov nad Černou; www.benesovnc.cz; vstupné: 100,- Kč
Rozsvícení stromečku	1. 12. 2024		Vidov - náves	Spolek přátel Vidova; tel: 724 181 747 https://pratelevidova.webnode.cz
Adventní charitativní trh	1. 12. 2024	14.00	Velešín - náměstí	KIC Velešín a Spolek přátel města Velešín; www.kicvelesin.cz
Rozsvícení vánočního stromečku aneb Pojďte s námi k betlému	1. 12. 2024	17.00	Ledenice - náměstí	Městys Lednice; J. Křížová; tel: 606 443 518; www.ledenice.cz
Rozsvícení vánočního stromu	1. 12. 2024	17.00	Besednice - náměstí - park u kapličky	Kulturní a zábavní spolek Vltavín; www.besednice.cz
Advent začíná v Klášteře Borovany	1. 12. 2024	14.00	Klášter Borovany	www.facebook.com/borovany; www.borovansko.cz
Rozsvícení vánočního stromu	1. 12. 2024	17.00	Ločnice - náměstí	Obec Ločnice; tel: 724 181 329
Adventní výstava	4. 12. - 5. 12. 2024	10.00 - 17.00	Ledenice - sál U Králů	Městys Lednice; J. Křížová; tel: 606 443 518; www.ledenice.cz
Krampus lauf	5. 12. 2024	18.00	Ločnice - sál KD a náměstí	Obec Ločnice; tel: 724 181 329
Tradiční lednický Mikuláš	5. 12. 2024	17.00	Ledenice - náměstí	Městys Lednice; J. Křížová; tel: 606 443 518; www.ledenice.cz
Čerti ve škole	5. 12. 2024	10.00	Základní škola Horní Dvořiště	Obec Horní Dvořiště; Základní škola Horní Dvořiště
Putování za sv. Mikulášem	5. 12. 2024	17.00	Římov - Muzeum poutnictví	Obec Římov; Farnost Římov; kulturarimov@centrum.cz
Rouhův velešínský betlém	7. 12. 2024 - 6. 1. 2025		Velešín - Kantůrkovec	Spolek přátel města Velešín, Jaroslav Bartizal, tel.: 725 919 382
Mikulášská diskotéka	7. 12. 2024	14.00	Benešov nad Černou - sportovní hala	Obec Benešov nad Černou; www.benesovnc.cz;
Poutní mše svatá, Horní Stropnice	8. 12. 2024	10.30	Horní Stropnice - kostel sv. Mikuláše	Římskokatolická farnost Trhové Sviny
Adventní mše svatá	8. 12. 2024	17.00	Kaple - Rejta	Jiří Steinbauer; tel: 777 630 739
Česko zpívá koledy	11. 12. 2024		Vidov	SDH Vidov
Vánoční hra „Pojďte, uděláme si Vánoce“	12. 12. 2024	17.00	Římov - Pod Ořechem	ZŠ a MŠ Římov; www.skolarimov.cz; zs@rimov.cz;
Vánoční Jarmark a dílnička	14. 12. 2024	16.00	Římov, Pod Ořechem	Obec Římov; fb : KIC Římov; kulturarimov@centrum.cz
Dětská besídka a zpívání pod vánočním stromem	14. 12. 2024		Petřkov - místní sál a u hasičské zbrojnice	Obec Petřkov; tel: 602 604 450
Živý betlém	15. 12. 2024	17.00	Horní Dvořiště - náves	Obec Horní Dvořiště; www.hornidvoriste.cz
Adventní koncert SZUŠ Natanael	16. 12. 2024	18.00	Římov, Pod Ořechem	SZUŠ Natanael; info@szusnatanael.cz
Vánoce v Zoo Dvorec	21. 12. 2024 - 2. 1. 2025	11.00 - 16.00	Zoo Dvorec	www.zoodvorec.cz vstupné zahrnuto ve vstupence do Zoo Dvorec, viz. Ceník Zoo Dvorec
Předávání Betlémského světla	21. 12. 2024		Benešov nad Černou Kostel sv. Jakuba Většího	Obec Benešov nad Černou; www.benesovnc.cz
Živý betlém	22. 12. 2024	17.00	Kamenný Újezd - sokolovna	FS Radost; www.radostfs.cz
Koncert SWING TRIO AVALON	23. 12. 2024	19.00	Kamenný Újezd - sokolovna	ČOS TJ Sokol Kamenný Újezd, www.facebook.com/groups/3018698845025341
Betlémské světlo v ambitech kostela	23. 12. 2024	17.00	Římov - Ambity kostela sv. Ducha	Farnost Římov; www.farnostrimov.cz; rkf.rimov@dicb.cz;
Živý betlém	23. 12. 2024	17.00	Besednice - u kostela sv. Prokopa	Kulturní a zábavní spolek Vltavín; www.besednice.cz
Betlémské světlo	24. 12. 2024		Vidov - hospoda/knihovna	Spolek přátel Vidova; tel: 724 181 747 https://pratelevidova.webnode.cz
Půlnoční mše	24. 12. 2024	22.00	Horní Dvořiště - kostel	Cisterciáci Vyšší Brod
Štědrodenní zpívání	24. 12. 2024	12.00	Kamenný Újezd - náves	Obec Kamenný Újezd; www.kamenny-ujezd.cz
Poslední leč	25. 12. 2024	20.00	Kamenný Újezd - sokolovna	Lesní správa a pila Kamenný Újezd www.pilahamr.cz/index.php
Medovina na hradě Velešín	26. 12. 2024	11.00 - 16.00	Hrad Velešín	Spolek přátel města Velešín, Jaroslav Bartizal, tel.: 725 919 382, Lapkové od Malše, Hrady na Malši, z.s.
Vánoce v Pohoří	26. 12. 2024	14.00	Pohoří na Šumavě	www.bucherser-heimat-verein
Vánoční ponor na tvrzi v Tiché	27. 12. 2024	11.00 - 16.00	Tvrz Tichá	Hrady na Malši, www.hradynamalsi.cz; tel: 720 342 950
Turnaj o kuželkáře roku	27. 12. 2024	15.00	Plav - Hostinec Na ostrově	HBC Plav; Startovné: 100,- Kč
Soutěž o Římovský Zelnák	29. 12. 2024	19.00	Římov - sál Římovské hospody	Kulturní komise Obce Římov; crkvap@seznam.cz; tel: 739 027 447 vstupné: 100,- Kč
Půlnoční ohňostroj	31. 12. 2024	23.30	Ločnice - náměstí	Obec Ločnice; tel: 724 181 329
Silvestrovské setkání před radnicí	31. 12. 2024	16.00	Besednice - u radnice	Městys Besednice; www.besednice.cz
Silvestrovský běh	31. 12. 2024	13.00	Trhové Sviny - Žižkovo náměstí	Martin Brožka, Ing. Ladislav Kučera www.Sportcentrum-novohradskehory.cz
44. ročník Novoroční hradní grog	1. 1. 2025	10.00 - 15.00	Hrad Pořešín	Hrady na Malši, www.hradynamalsi.cz; tel: 720 342 950



Karel Malák
MONTÁŽ A DODÁNÍ INTERIÉROVÝCH ISSO ŽALUZIÍ, VERTIKÁLNÍCH ŽALUZIÍ A ROLET.

mob.: +420 777 277 100
email: karelmalak@seznam.cz



KUKRÁRNA
Věneček
PRO CHVÍLE KDY JSME SPOLU

**ALKO I NEALKO NÁPOJE, ČAJ I KÁVA...
ZÁKUSKY, CUKROVINKY, POHÁRY, ZMRZLINA...
NABÍDKA REGIONÁLNÍCH VÝROBKŮ
DŽEMY, MEDOLÁDY, ALKOHOL, BYLINKY,
ČAJE, KLOBÁSY, KERAMIKA...**



**INFOCENTRUM
AKTUÁLNÍ INFORMACE, MAPY,
PUBLIKACE...**

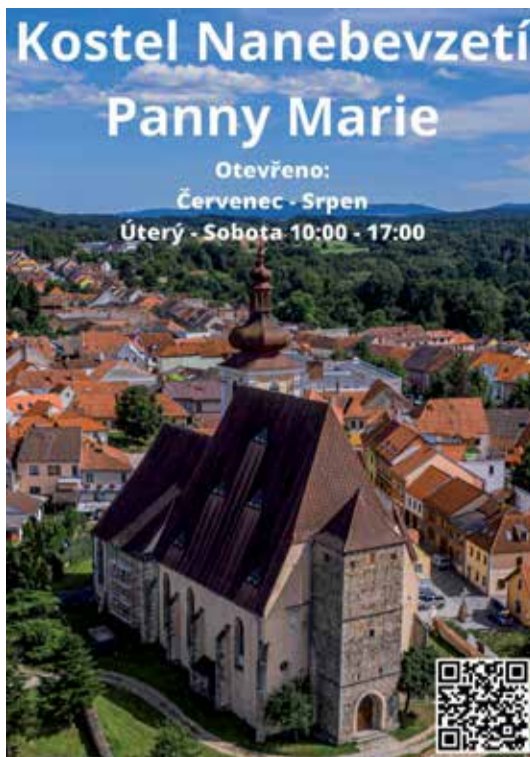


**Benešov nad Černou 127
(vedle obecního úřadu)
tel.: 775 152 922**



MIREK KEMEL S KAPELOU
10.srpna 2024 Vidov od 19:30
pratelevidova.webnode.cz





Publikace, které vám pomohou se zorientovat




„KONĚSPŘEŽNÍ ŽELEZNICE... nejen v roce 2022“

Novinkou vydanou v roce 2022 je publikace, která své čtenáře provede po koněspřežce od Českých Budějovic po hranici s Rakouskem. Podkladem pro tohoto průvodce se stala podrobná dokumentace s názvem Pasportizace národní kulturní památky „Koněspřežní železnice Č. Budějovice – Linec, česká část“, kterou zpracoval a následně pro naši potřebu v roce 2022 zaktualizoval PhDr. Ivo Hajn. Koněspřežní železnice sice už neexistuje, ale v krajině lze stále i po 150 letech, kdy po ní vyjel poslední vlak tažený koňmi, nalézt stavební pozůstatky, které můžete díky tomuto průvodci nejen nalézt, ale také se o nich dozvědět mnoho zajímavostí.

Příběhy, které inspirují I a II

Dvacet příběhů osobností z turistické oblasti Novohradsko-Doudlebsko, které se zasloužily o vytvoření zajímavých návštěvnických cílů a aktivit, je zpracováno do dvou na sebe volně navazujících dílů. Jedná se například o Buškův hamr, Zoo Dvorec, Hrady na Malši a Pořešín, Kovářství manželů Čížkových v Komařicích, kostel v Pohoří na Šumavě a aktivity, které se tam odehrávají, naučné stezky Paměti Novohradská, Vitorazská a Slepíčních hor, Svachovka, Kantůrkovec ve Velešíně, kostel v Žumberku, Kávárna Kap café v Kaplici, Muzeum v Kojákovících, Zevlův mlýn, Muzeum koňských postrojů v Besednici, rekonstrukce a oživení kostela v Klení, osada Paseky se zvonící, viklanem a krajinou jako v pohádce, Lesovna Žofín, Rouhův betlém ve Velešíně, Penzion Holkov, Borovanský mlýn a Středoevropské vinné sklepy v Borovanech. Všechna tato místa jsou představena lidmi, kteří stojí za jejich vznikem či znovuzrozením a v současnosti i za jejich provozem. U každého místa jsou uvedeny informace o kontaktech a případné otevírací době.



NOVÉ HRADY, jak je poznal svět

Nové Hrady patří k velmi navštěvovaným městům v česko-rakouském pohraničí. Nejinak tomu bylo i v období největšího rozmachu nového obrazového média – místopisné pohlednice, tedy konce 19. století a první poloviny 20. století. A právě historické pohlednice jsou základem nové publikace, která na 240 stranách představuje více než 300 snímků, což je odhadem minimálně 90% všech pohlednic města, okolních osad a Terčina údolí vydaných od počátku éry pohlednic do roku 1989. Jako bonus je navíc k publikaci přiložen českoněmecký turistický průvodce vydaný v roce 1935 na podnět Místního sdružení pro povznesení cizineckého ruchu v Nových Hradech.

Doudlebsko – krajina venkova

Samotné Doudlebsko je považováno za významný jihočeský etnografický subregion, který se vyznačuje nejen specifickou historií, ale i původní lidovou architekturou, zvyklostmi a mentalitou lidí, kteří jej již od doby raného středověku obývají. Kniha ve dvanácti kapitolách seznamuje čtenáře s krajinou, vodními toky, rybníky, přírodními parky, památkami, historickými cestami, které tuto oblast protínaly, a s jednotlivými městy a obcemi. Stranou nezůstane ani tipy pro návštěvníky a nabídka turistických tras jak pro pěší, tak pro cykloturisty.



hostINNec

Přijďte ochutnat lahodné pokrmy do rodinného podniku hostINNec, který se nachází v srdci Dolního Dvořiště.

Pohostinství 'hostINNec' je skryté v parkovém prostředí pod kostelem, kde se setkává česká kuchyně a skvělé pivo s příjemnou atmosférou. Nabízí se zde kvalitní jídlo založené na tradici a kvalitních surovinách. V příjemném prostředí a rodinné atmosféře si užijete své jídlo v klidu a třeba i na letní terase.



Více na www.hostINNec.cz



Všechny výše představené publikace si lze zakoupit v informačních centrech, jejichž seznam je uveden na straně 17.

Vydal: Novohradsko-Doudlebsko, z.s., náklad: 7 000 kusů, texty: kolektiv autorů, grafická úprava: Pavel Jaloševský (www.indesigner.cz)