

Zdolej 10 vrcholů

NOVOHRADSKÝCH  
A SLEPIČÍCH HOR



**NOVOHRADSKÝ  
HOROLEZEC**

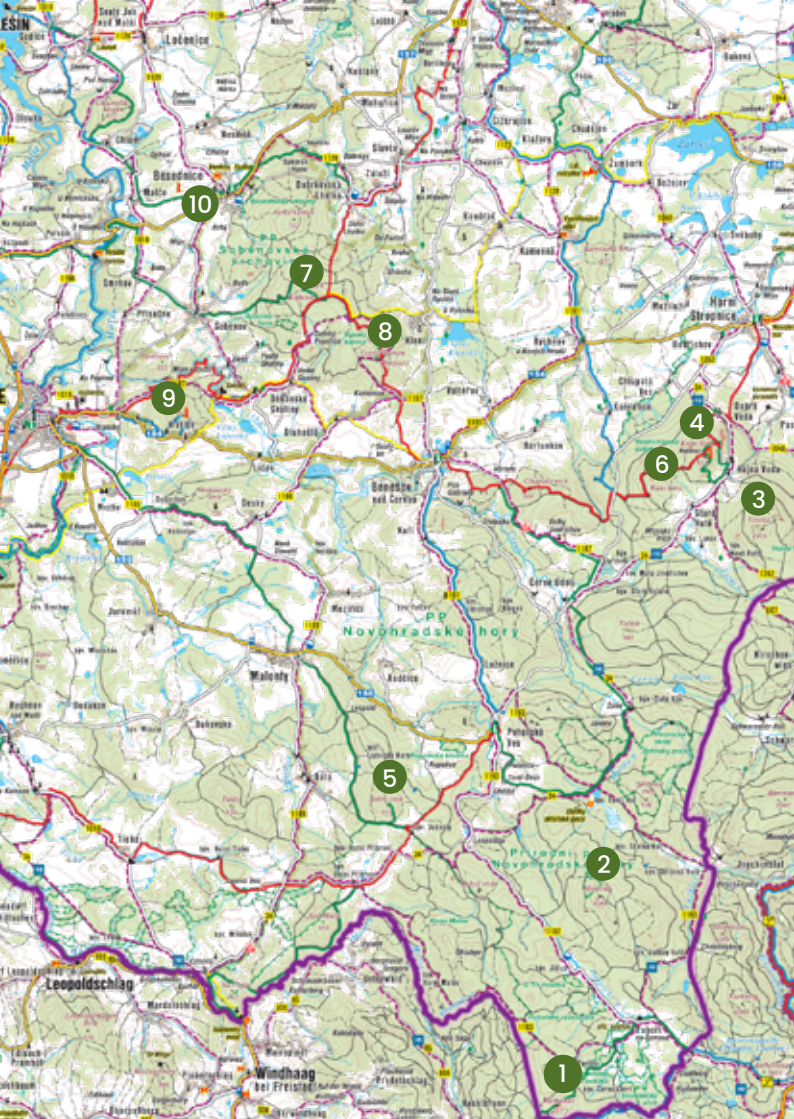
VÝZVA PRO VŠECHNY ZDATNÉ A VYTRVALÉ TURISTY

# HOROLEZECKÝ PAS

Jméno a příjmení:

Adresa bydliště:

Titul Novohradský horolezec získán dne:



Vážení návštěvníci,  
**chcete získat titul Novohradský horolezec?** Pokud ano, tak musíte napnout všechny své síly a zdolat deset vrcholů Novohradských a Slepíčních hor. Součet nadmořské výšky těch deseti hor (chcete-li kopců) je 9 131 metrů, což je mimochodem o 282 metrů více než Mount Everest. Takže by se to dalo říct i takto: pokud chcete překonat nejvyšší horu světa nemusíte se plahočit až do Himalájí, ale stačí si udělat deset výletů do blízkých Novohradských a Slepíčních hor. Nebudete potřebovat skupinu domorodých šerpů, kyslíkové přístroje, cepíny, mačky a s největší pravděpodobností nebudete čelit sněhovým vánicím, lavinám či tajemnému yettimu. Avšak i navzdory relativnímu pohodlí a bezpečí jsou naše hory připraveny prověřit vaši fyzickou zdatnost, vůli a vytrvalost. Víme, že každý dobrý výkon má být po zásluze odměněn, a proto jsme výzvu ke zdolání deseti vrcholů spojili s udělením hrdého **titulu Novohradský horolezec a s hodnotnou věcnou odměnou.**

Princip je následující. Na každém z deseti vrcholů, které jsou zmíněny dále se nachází razidlo, které se dá obtisknout do horolezeckého pasu.

V okamžiku, kdy se získá obtisk posledního razidla (na pořadí zdolaných vrcholů nezáleží) může úspěšný horolezec přijít do **Informačního centra v Nových Hradech** a zde se prokázat vyplněným pasem, na základě čehož obdrží slíbenou odměnu. Pokud mu však nebude tento způsob vyhovovat, tak může svůj pas zaslat **poštou** na adresu Lucie Kolářová, Hradební 44, 373 33 Nové Hradky (označit obálku „Novohradský horolezec“) a následně mu bude odměna (Balíček

turistických potřeb – turistická lahev, čelovka, hrnek, pláštěnka, podsedač) spolu s pasem odeslána poštou.

A teď to nejdůležitější! Naše horolezecká výzva začíná 1. července a potrvá minimálně do konce roku 2024.

*Mgr. Michal Jarolímek*

*Více informací na tel. č. 773 370 895  
nebo na e-mailu [kolarova.lucii@seznam.cz](mailto:kolarova.lucii@seznam.cz)*



## Kamenec (1072 m n.m.)

1

**Výchozí bod:** Pohoří na Šumavě (900 m n.m.)

**Vzdálenost na vrchol:** 3,33 km

**Odkaz na doporučenou trasu:**

<https://mapy.cz/s/pecogedufa>

**Časová náročnost:** cca 1,5 hodiny chůze

**Zajímavost:** Kamenec je nejvyšším vrcholem na české straně Novohradských hor. Po zdolání vrcholu doporučujeme cestu po státní hranici k rakouské osadě Stadlberg a zpět do Pohoří na Šumavě. Tato trasa měří cca 11 km a najdete jí na <https://mapy.cz/s/hozafepoba>



## Myslivna (1040 m n.m.)

2

**Výchozí bod:** Baronův most (848 m n.m.)

**Vzdálenost na vrchol:** 2,99 km

**Odkaz na doporučenou trasu:**

<https://mapy.cz/s/nonuzolebe>

**Časová náročnost:** cca 1,5 hodiny chůze

**Zajímavost:** Myslivna je jediným vrcholem, na kterém je razítko umístěno v kešce, kterou najdete na těchto GPS souřadnicích: 48°37'55.100"N, 14°40'58.770"E. Tak přejeme úspěšný lov.



## Vysoká (1034 m n.m.)

3

**Výchozí bod:** Hojná Voda – parkoviště u Zvonu setkávání (802 m n.m.)

**Vzdálenost na vrchol:** 2,96 km

**Odkaz na mapu:** <https://mapy.cz/s/gucaponoke>

**Časová náročnost:** cca 1,5 hodiny chůze

**Zajímavost:** Po sestupu do bývalé osady Lukov je možné dojít k naučné stezce Hojná Voda vedoucí Hojnovodským pralesem (založen 23. 8. 1838)



## Kraví hora (962 m n.m.)

4

**Výchozí bod:** Parkoviště Hojná Voda (823 m n.m.)

**Vzdálenost na vrchol:** 0,96 km

**Odkaz na mapu:** <https://mapy.cz/s/lehamoboho>

**Časová náročnost:** cca 45 minut chůze

**Zajímavost:** Pod jejím vrcholem nalezneme skalní útvar „Napoleonovu hlavu“ a o kus dál rozhlednu se 130 schody.



## Jelení vrch - alias Doppler (956 m n.m.)

5

**Výchozí bod:** Malonty – náves (681 m n.m.)

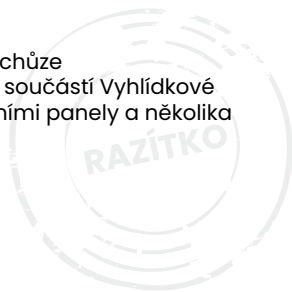
**Vzdálenost na vrchol:** 4,91 km

**Odkaz na doporučenou trasu:**

<https://mapy.cz/s/hofopukuga>

**Časová náročnost:** cca 2 hodiny chůze

**Zajímavost:** Doporučená trasa je součástí Vyhlídkové naučné trasy Malonty s informačními panely a několika vyhlídkovými místy.



## Kohout 871 (m n.m.)

7

**Výchozí bod:** Soběnov – náves (630 m n.m.)

**Vzdálenost na vrchol:** 3,99 km

**Odkaz na doporučenou trasu:**

<https://mapy.cz/s/dupucezusa>

**Časová náročnost:** 1,5 hodiny chůze

**Zajímavost:** Na vrcholu se nachází pomník a trigonometrický bod, který je někdy mylně označován za střed Evropy.

Škoda, že to není pravda ☹



## Kuní hora (925 m n.m.)

6

**Výchozí bod:** Parkoviště Hojná Voda (823 m n.m.)

**Vzdálenost na vrchol:** 2,17 km;

**Odkaz na doporučenou trasu:**

<https://mapy.cz/s/jaropucubo>

**Časová náročnost:** cca 1,5 hodiny chůze

**Zajímavost:** Část trasy vede po Stezce Českem.

Kuní hora má dva vrcholy



## Vysoký kámen - alias Slepice (867 m n.m.)

8

**Výchozí bod:** Benešov nad Černou – náměstí (666 m n.m.)

**Vzdálenost na vrchol:** 4,14 km

**Odkaz na doporučenou trasu:**

<https://mapy.cz/s/bovoganapa>

**Časová náročnost:** 1,5 hodiny chůze

**Zajímavost:** Po zdolání vrcholu možno sejít do obce Klení a navštívit

kostel sv. Vavřince



## Hradištský vrch (780 m n.m.)

9

**Výchozí bod:** osada Hradiště – parkoviště (652 m n.m.)

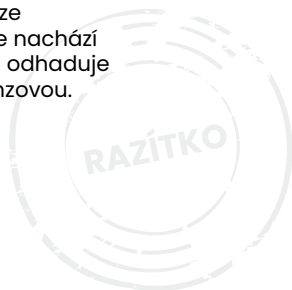
**Vzdálenost na vrchol:** 1,34 km

**Odkaz na doporučenou trasu:**

<https://mapy.cz/s/cugohurufa>

**Časová náročnost:** 45 minut chůze

**Zajímavost:** Na vrcholové části se nachází pozůstatky hradiště, jehož stáří se odhaduje na mladší nebo pozdní dobu bronzovou.



## Slabošovka (624 m n.m.)

10

**Výchozí bod:** Besednice – náměstí (574 m n.m.)

**Vzdálenost na vrchol:** 1,48 km

**Odkaz na doporučenou trasu:**

<https://mapy.cz/s/jefefanusu>

**Časová náročnost:** 30 minut chůze

**Zajímavost:** Z vrcholu rozhledny lze za jasného počasí spatřit Alpy



## Jak se chovat k přírodě

- **NENECHÁVEJTE ODPADKY:** ODNÁŠEJTE VŠE, CO JSTE PŘINESLI.
- **RESPEKTUJTE ZVÍŘATA:** NERUŠTE A NEKRMTE VOLNĚ ŽIJÍCÍ ZVÍŘATA.
- **OCHRANA ROSTLIN:** NENIČTE ROSTLINY A SBÍREJTE JEN TO, CO JE POVOLENO.
- **ZŮSTAŇTE NA STEŽKÁCH:** CHRAŇTE PŮDU A ROSTLINY PŘED POŠKOZENÍM.
- **TICHÝ POHYB:** UDRŽUJTE NÍZKOU HLUČNOST, ABY NEDOŠLO K NARUŠENÍ PROSTŘEDÍ.



NOVOHRADSKO  
DOUDLEBSKO

Tato aktivita je realizována Novohradskou občanskou společností  
v rámci Dotačního programu Podpora cestovního ruchu.